




# Carte des habitats naturels d'intérêt communautaire

Zone humide du Méto - FR 7200725





## Carte 1 sur 7


### Légende

 Périmètre Natura 2000

### Formation végétale


 Forêts et fructicées

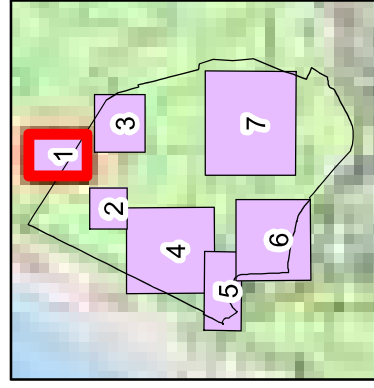
 Landes et fourrés

 Ourlets et mégaphorbiaies

 Pelouses

 Végétations aquatiques

 Zones humides



1:2 650



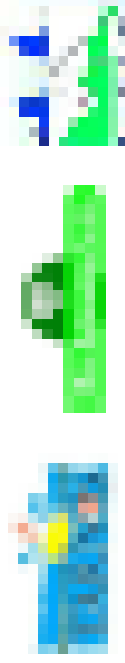
Mètres






# Carte des habitats naturels d'intérêt communautaire

Zone humide du Méto - FR 7200725





Carte 2 sur 7


## Légende


 Périmètre Natura 2000

## Formation végétale


 Forêts et fructicées

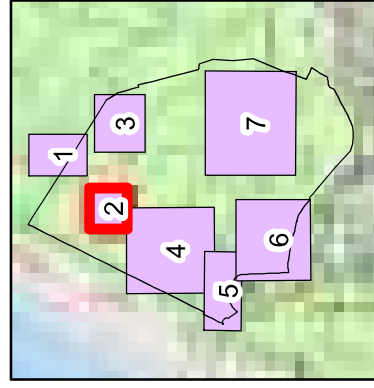
 Landes et fourrés

 Ourlets et mégaphorbiaies

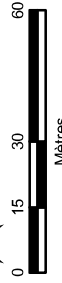
 Pelouses

 Végétations aquatiques

 Zones humides



1:1 730



Mètres






# Carte des habitats naturels d'intérêt communautaire

Zone humide du Méto - FR 7200725





## Carte 3 sur 7


### Légende


 Périmètre Natura 2000

### Formation végétale


 Forêts et fructicées

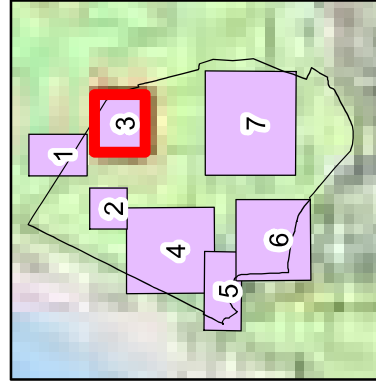
 Landes et fourrés

 Ourlets et mégaphorbiaies

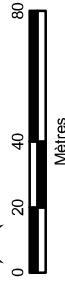
 Pelouses

 Végétations aquatiques

 Zones humides



1:2 310






# Carte des habitats naturels d'intérêt communautaire

Zone humide du Méto - FR 7200725









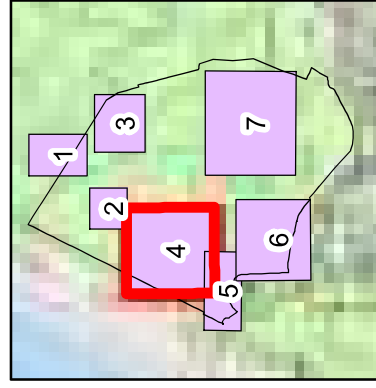
## Carte 4 sur 7

### Légende


 Périmètre Natura 2000

### Formation végétale

-  Forêts et fructicées
-  Landes et fourrés
-  Ourlets et mégaphorbiaies
-  Pelouses
-  Végétations aquatiques
-  Zones humides



1:4 010








# Carte des habitats naturels d'intérêt communautaire

Zone humide du Méto - FR 7200725









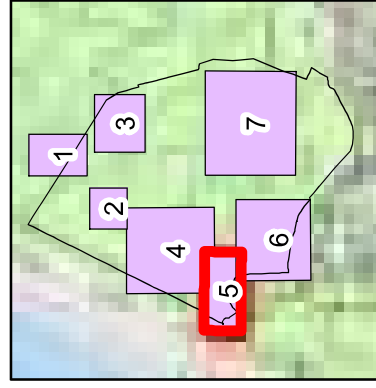
## Carte 5 sur 7

### Légende

 Périmètre Natura 2000

### Formation végétale

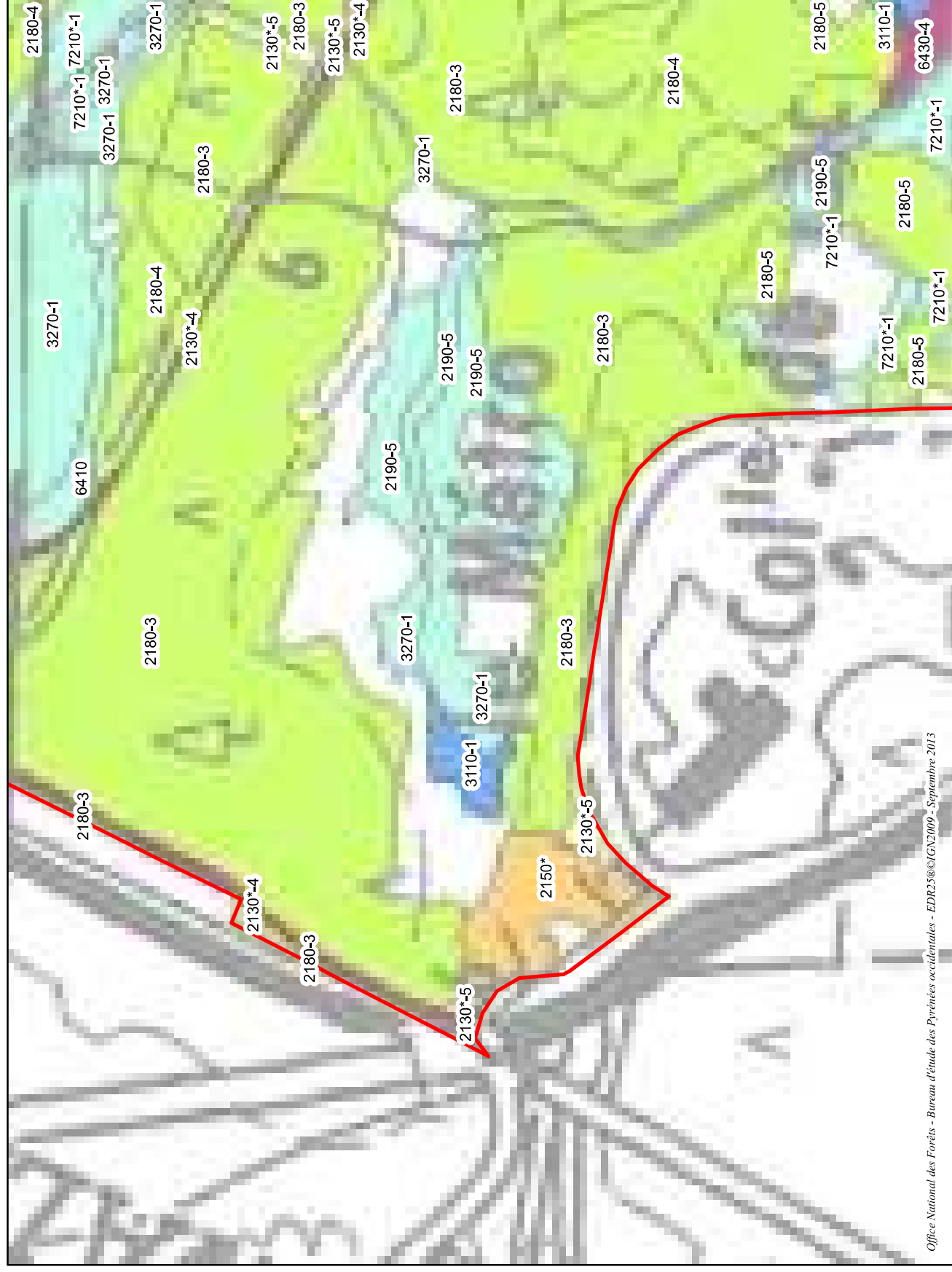
-  Forêts et fructicées
-  Landes et fourrés
-  Ourlets et mégaphorbiaies
-  Pelouses
-  Végétations aquatiques
-  Zones humides



1:2 680



Mètres






# Carte des habitats naturels d'intérêt communautaire

Zone humide du Méto - FR 7200725









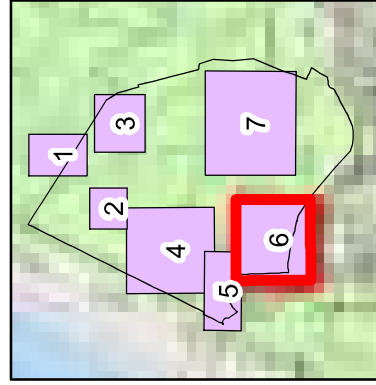
## Carte 6 sur 7

### Légende

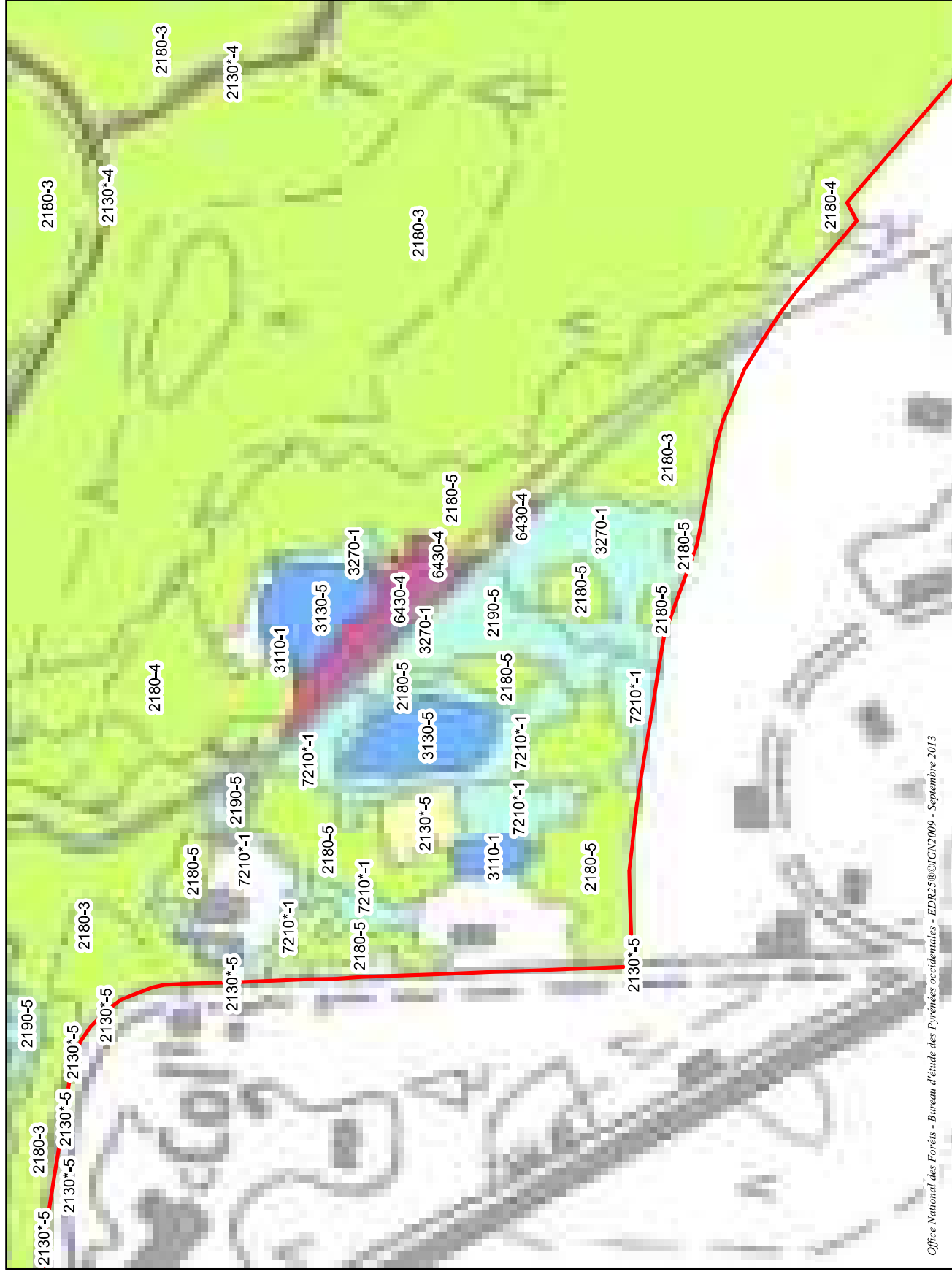
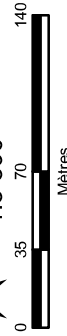
 Périmètre Natura 2000

### Formation végétale

-  Forêts et fructifères
-  Landes et fourrés
-  Ourlets et mégaphorbiaies
-  Pelouses
-  Végétations aquatiques
-  Zones humides



1:3 390






# Carte des habitats naturels d'intérêt communautaire

## Zone humide du Méto - FR 7200725









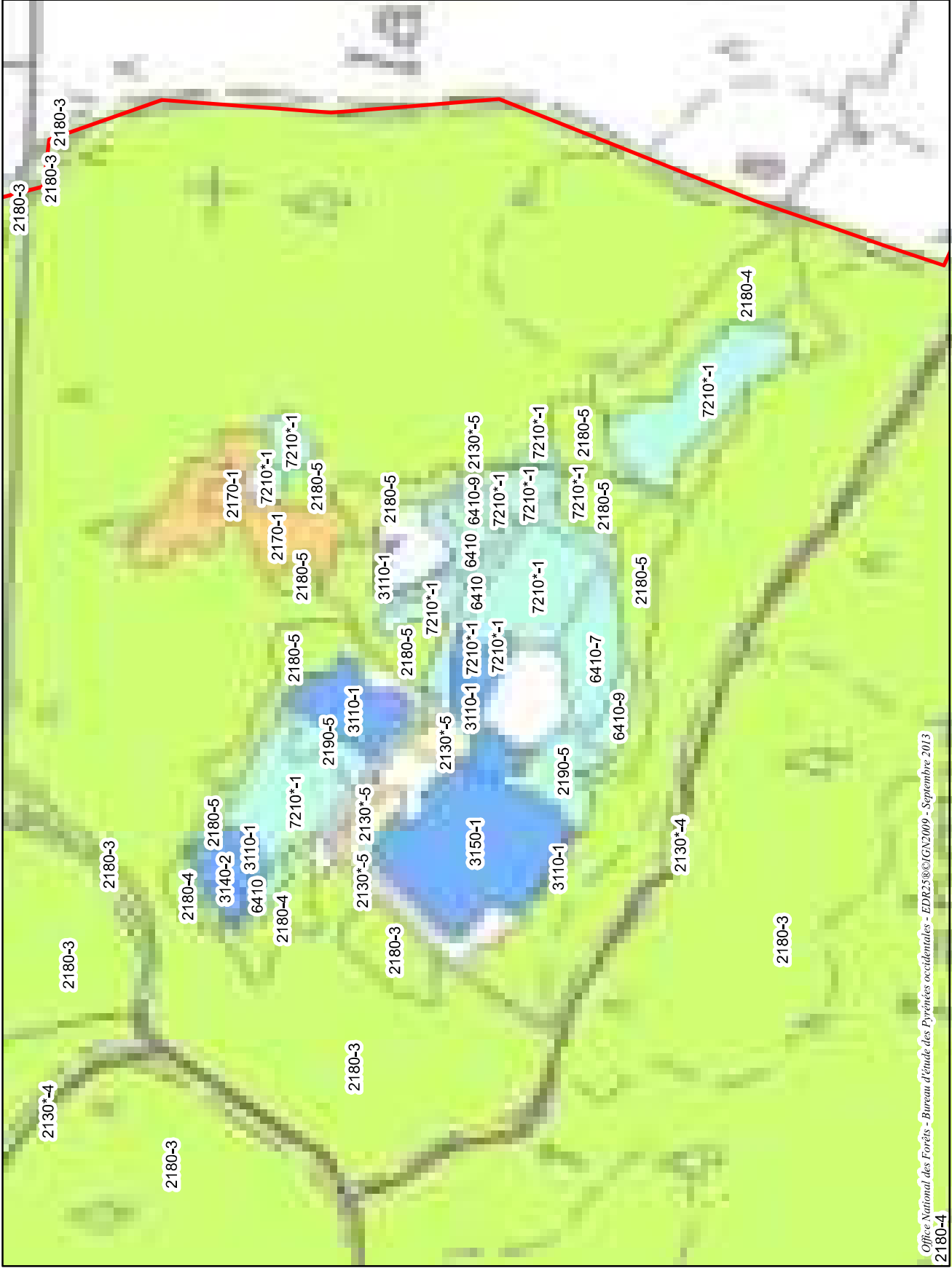
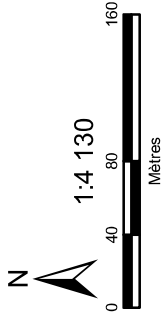
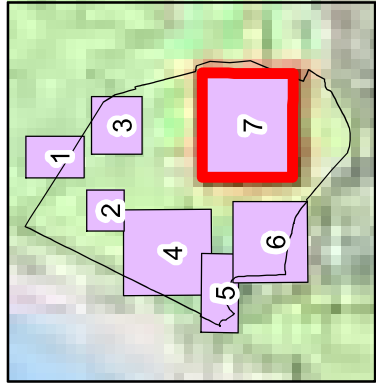
### Carte 7 sur 7

#### Légende

 Périmètre Natura 2000

#### Formation végétale

-  Forêts et fructicées
-  Landes et fourrés
-  Ourlets et mégaphorbiaies
-  Pelouses
-  Végétations aquatiques
-  Zones humides



Office National des Forêts - Bureau d'étude des Pyrénées occidentales - EDR258©IGN2009 - Septembre 2013  
2180-4



# Carte des degrés de conservation des habitats naturels

Zone humide du Méto - FR 7200725








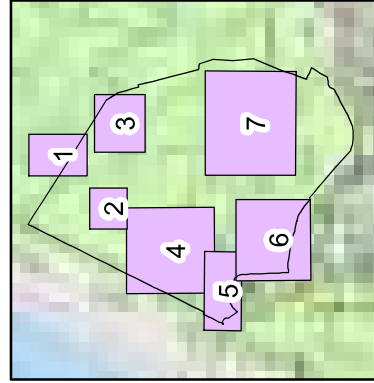
## Carte générale

### Légende

 Périmètre Natura 2000

### Degrés de conservation

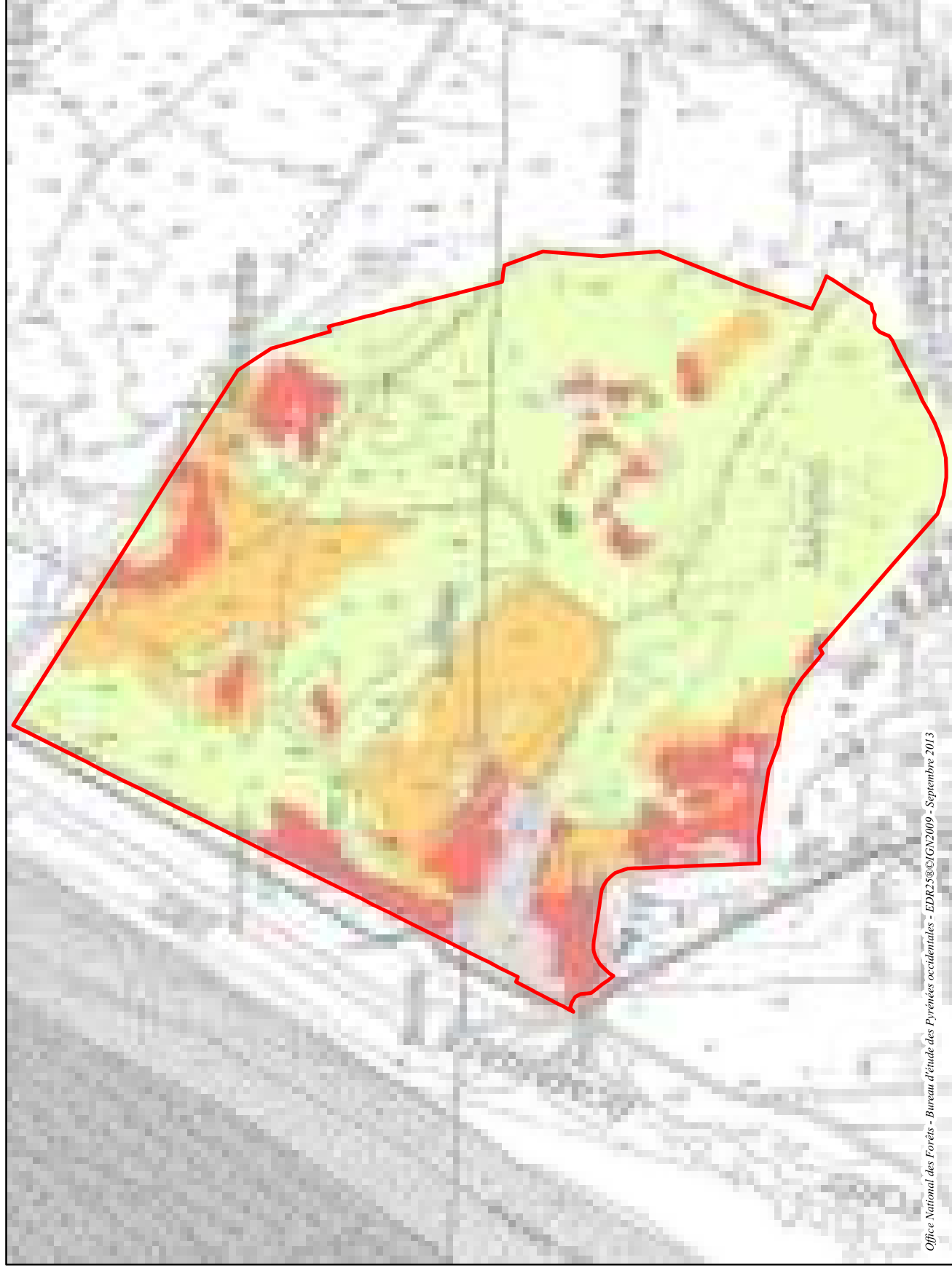
 Dégradé  
 Altéré  
 Bon correct  
 Bon optimum  
 non évalué



1:12 000



Mètres





# Carte des degrés de conservation des habitats naturels

Zone humide du Méto - FR 7200725








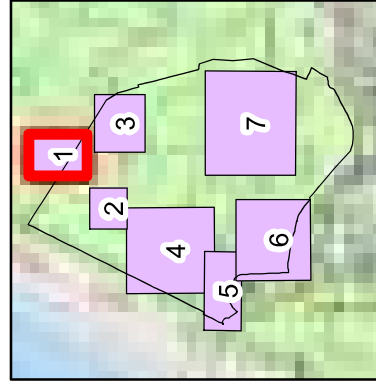
Carte 1 sur 7

## Légende

 Périmètre Natura 2000

## Degrés de conservation

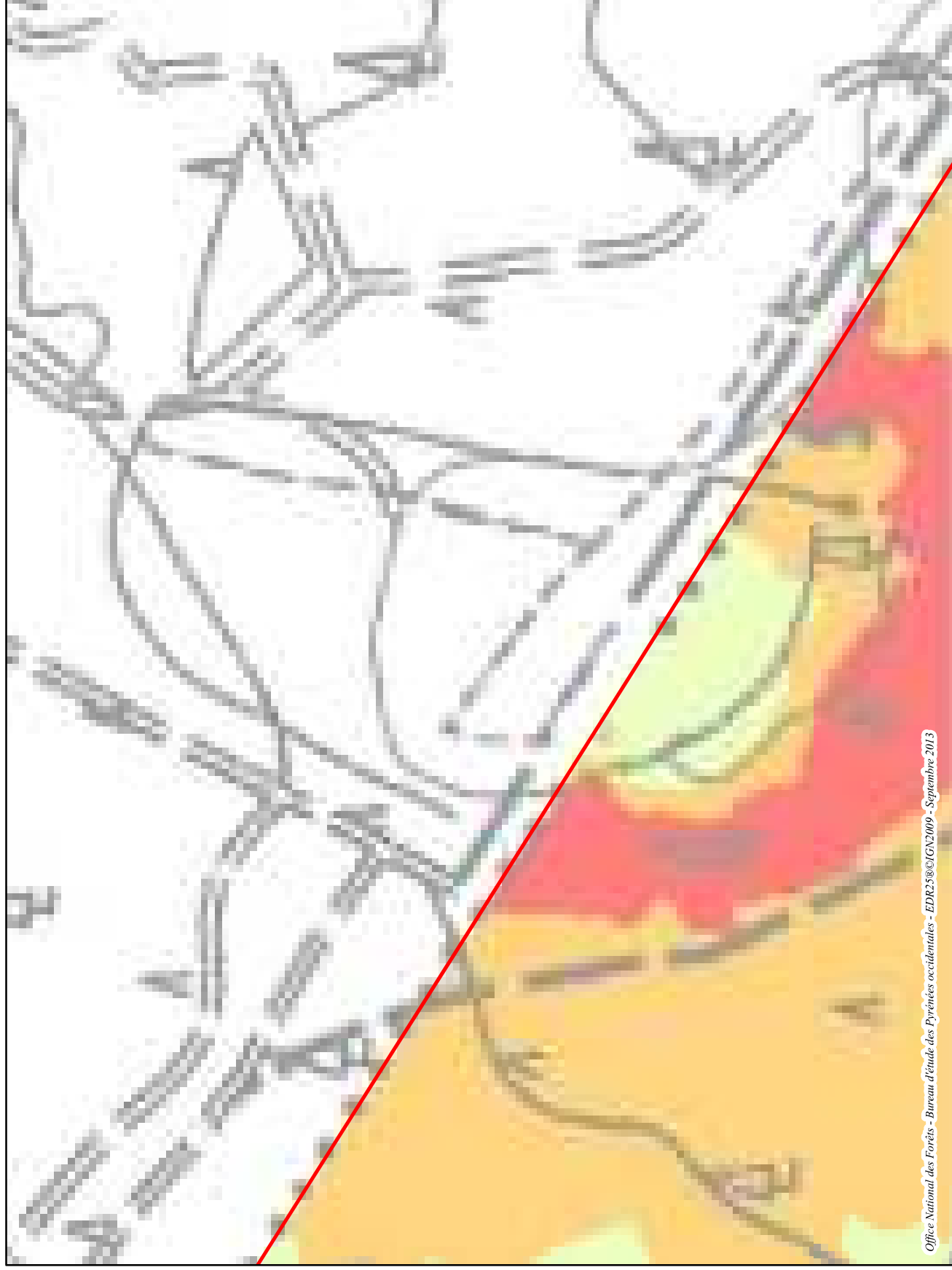
-  Dégradé
-  Altéré
-  Bon correct
-  Bon optimum
-  non évalué



1:2 650



Mètres





# Carte des degrés de conservation des habitats naturels

Zone humide du Métró - FR 7200725








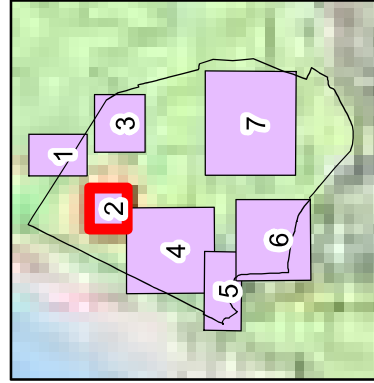
Carte 2 sur 7

## Légende

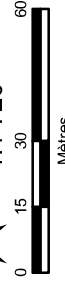
 Périmètre Natura 2000

## Degrés de conservation

-  Dégradé
-  Altéré
-  Bon correct
-  Bon optimum
-  non évalué



1:1 720



Mètres





# Carte des degrés de conservation des habitats naturels

Zone humide du Métro - FR 7200725








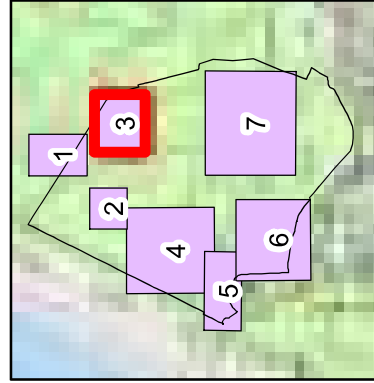
## Carte 3 sur 7

### Légende

 Périmètre Natura 2000

### Degrés de conservation

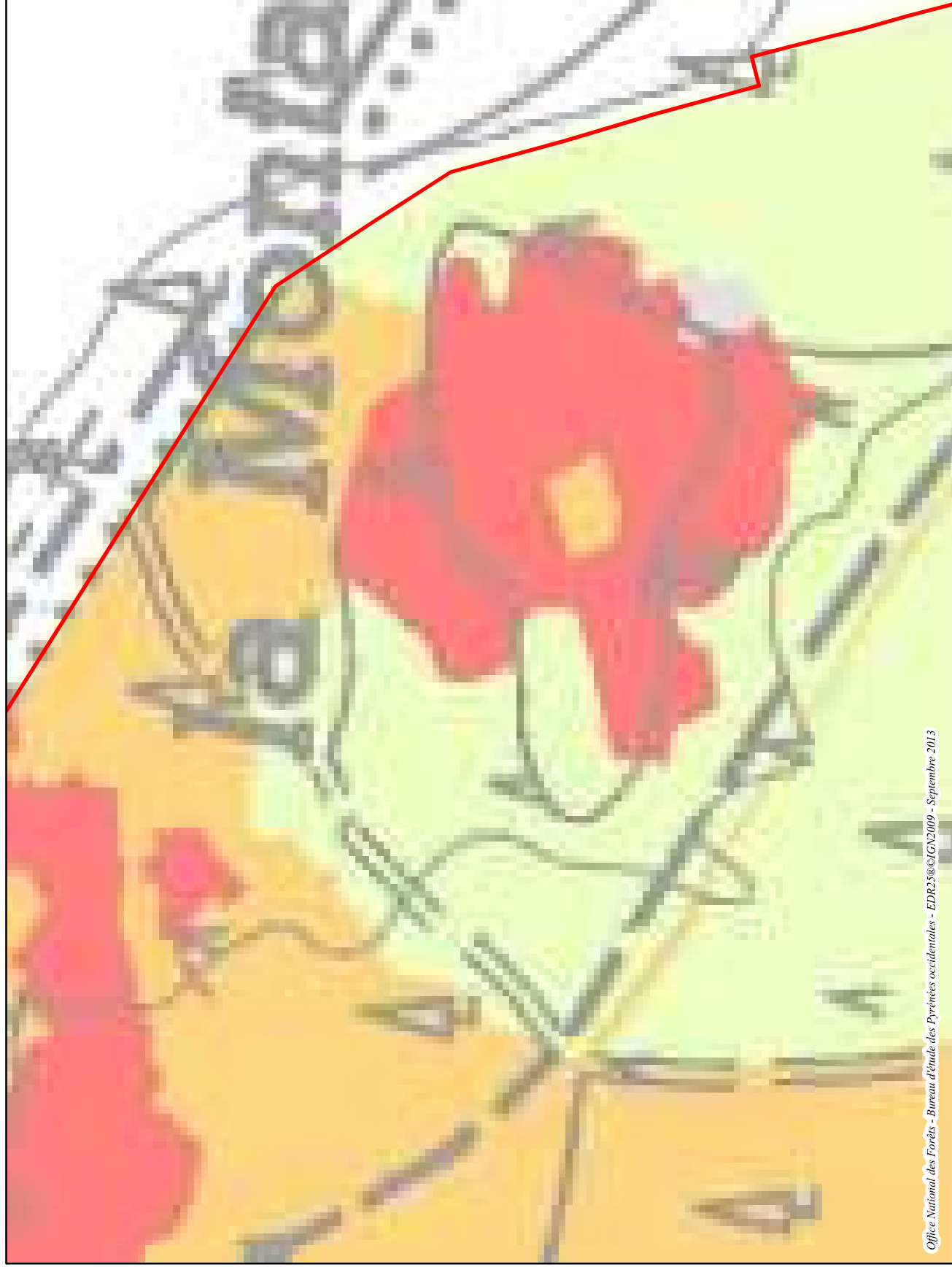
-  Dégradé
-  Altéré
-  Bon correct
-  Bon optimum
-  non évalué



1:2 300



Mètres





# Carte des degrés de conservation des habitats naturels

Zone humide du Méto - FR 7200725








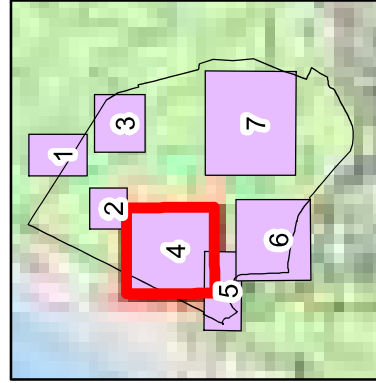
Carte 4 sur 7

## Légende

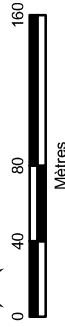
 Périmètre Natura 2000

## Degrés de conservation

-  Dégradé
-  Altéré
-  Bon correct
-  Bon optimum
-  non évalué



1:4 010



Mètres







# Carte des degrés de conservation des habitats naturels

Zone humide du Méto - FR 7200725








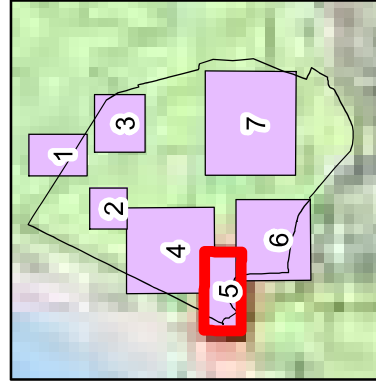
Carte 5 sur 7

## Légende

 Périmètre Natura 2000

## Degrés de conservation

-  Dégradé
-  Altéré
-  Bon correct
-  Bon optimum
-  non évalué



1:2 680



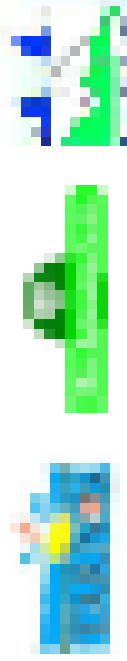
Mètres





# Carte des degrés de conservation des habitats naturels

Zone humide du Métro - FR 7200725








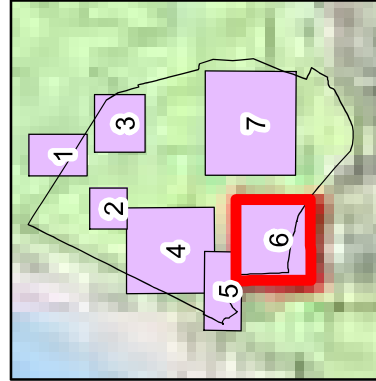
Carte 6 sur 7

## Légende

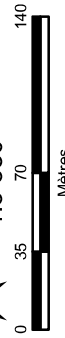
 Périmètre Natura 2000

## Degrés de conservation

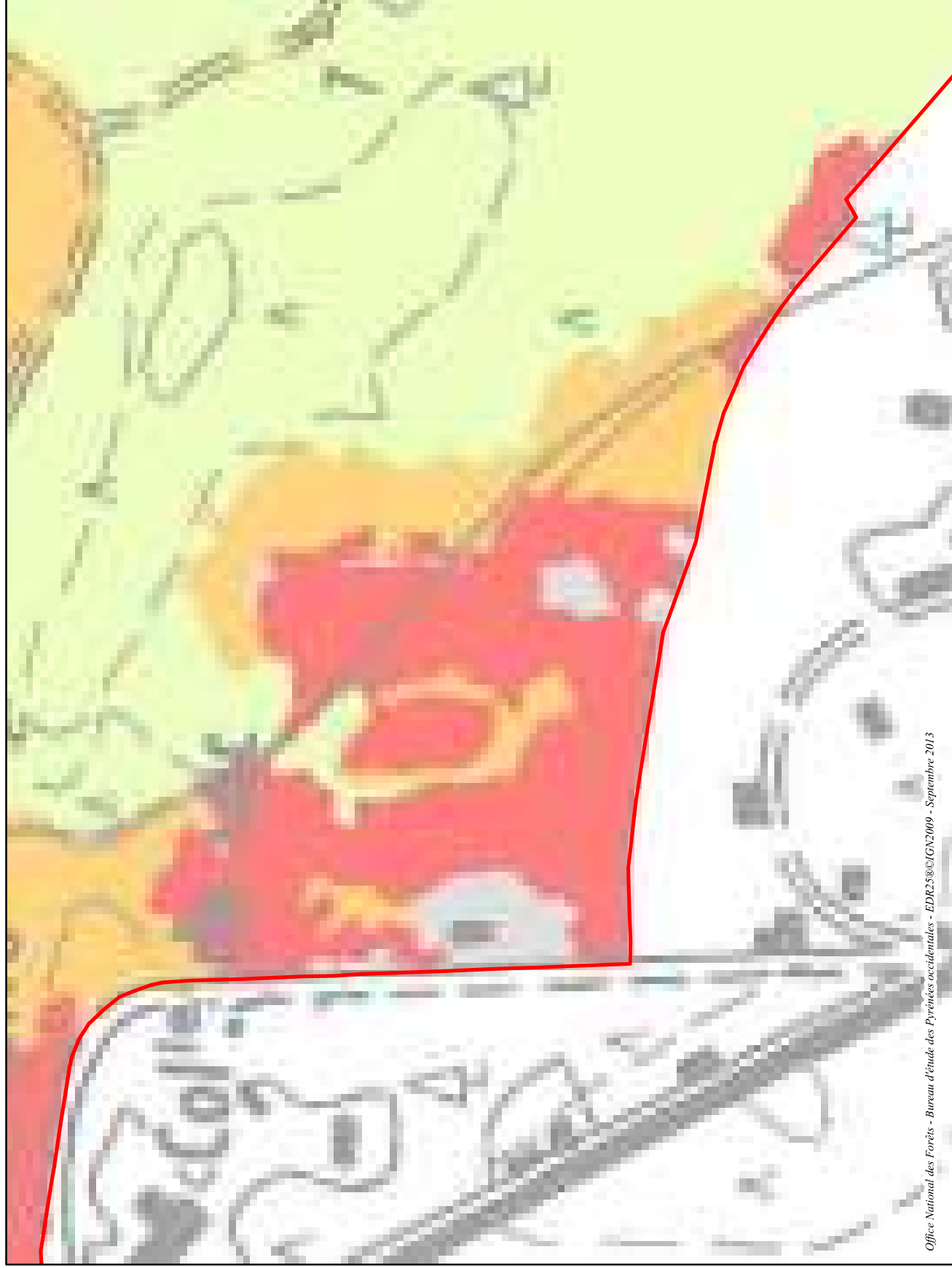
-  Dégradé
-  Altéré
-  Bon correct
-  Bon optimum
-  non évalué



1:3 380



Mètres





# Carte des degrés de conservation des habitats naturels

Zone humide du Méto - FR 7200725








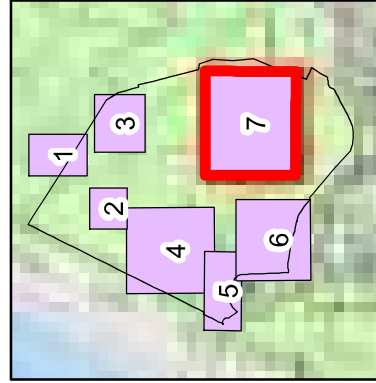
## Carte 7 sur 7

### Légende

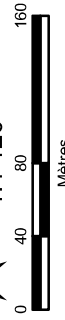
 Périmètre Natura 2000

### Degrés de conservation

-  Dégradé
-  Altéré
-  Bon correct
-  Bon optimum
-  non évalué



1:4 120



Mètres





# Nature des observations

## Zone humide du Métro - FR 7200725





### Carte générale


#### Légende

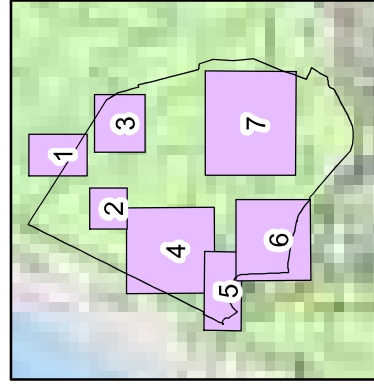
 Périmètre Natura 2000

#### Nature des observations

 Obs avec relevé

 Obs sans relevé

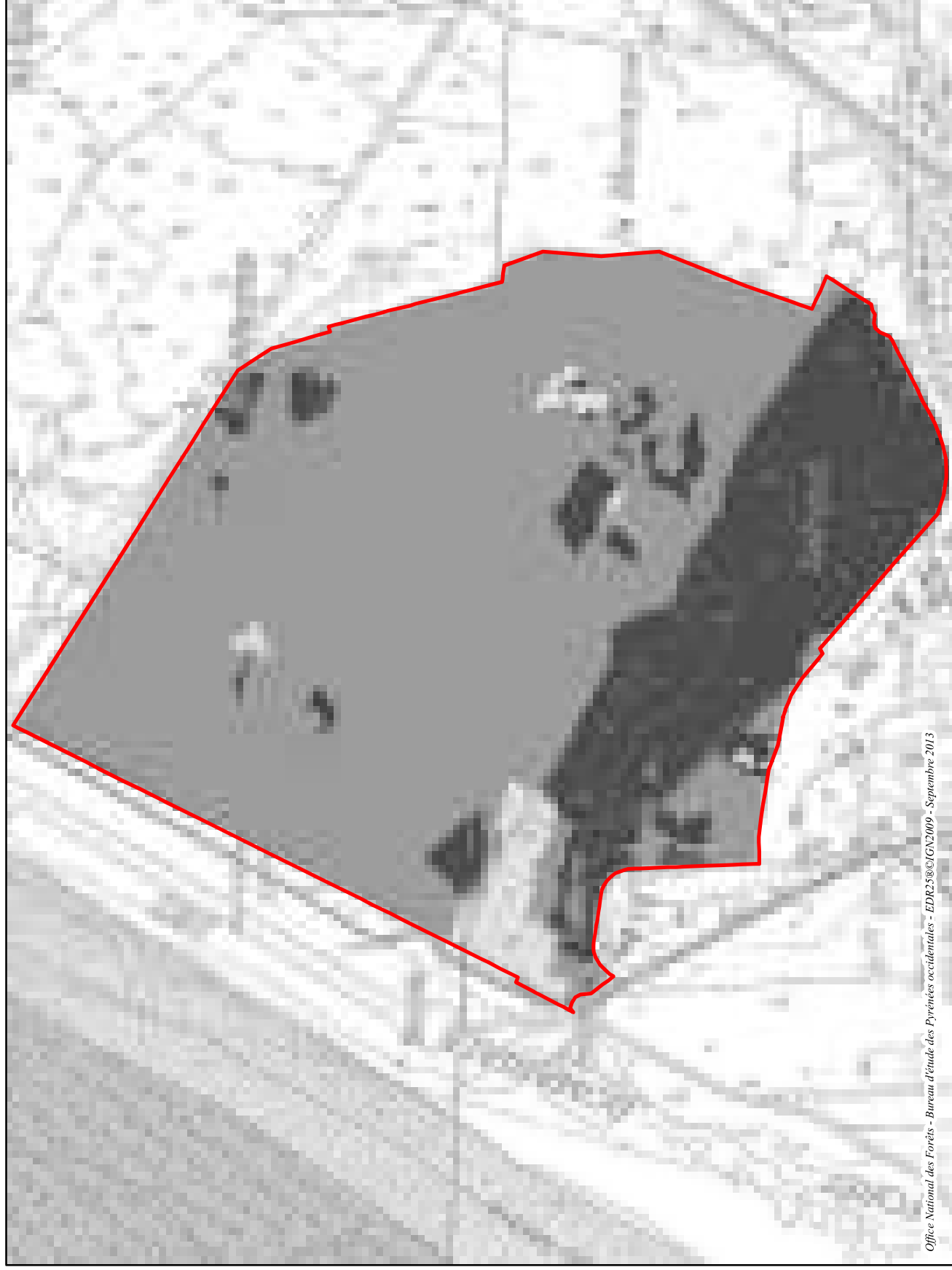
 Obs sans passage



1:12 000



Mètres





# Nature des observations

## Zone humide du Métro - FR 7200725



Carte 1 sur 7

### Légende



Périmètre Natura 2000

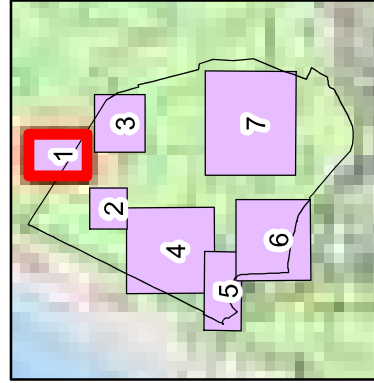
### Nature des observations



Obs avec relevé

Obs sans relevé

Obs sans passage



1:2 650



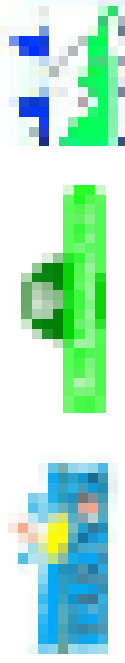
Mètres





# Nature des observations

## Zone humide du Métro - FR 7200725



Carte 2 sur 7

### Légende



Périmètre Natura 2000

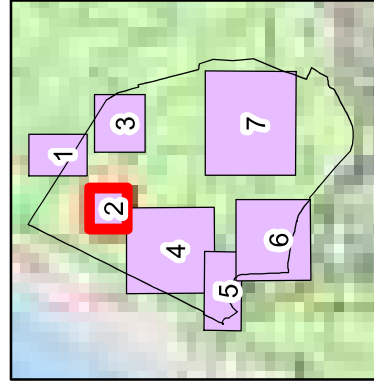
### Nature des observations



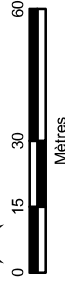
Obs avec relevé

Obs sans relevé


Obs sans passage



1:1 720



Mètres





# Nature des observations

## Zone humide du Métro - FR 7200725





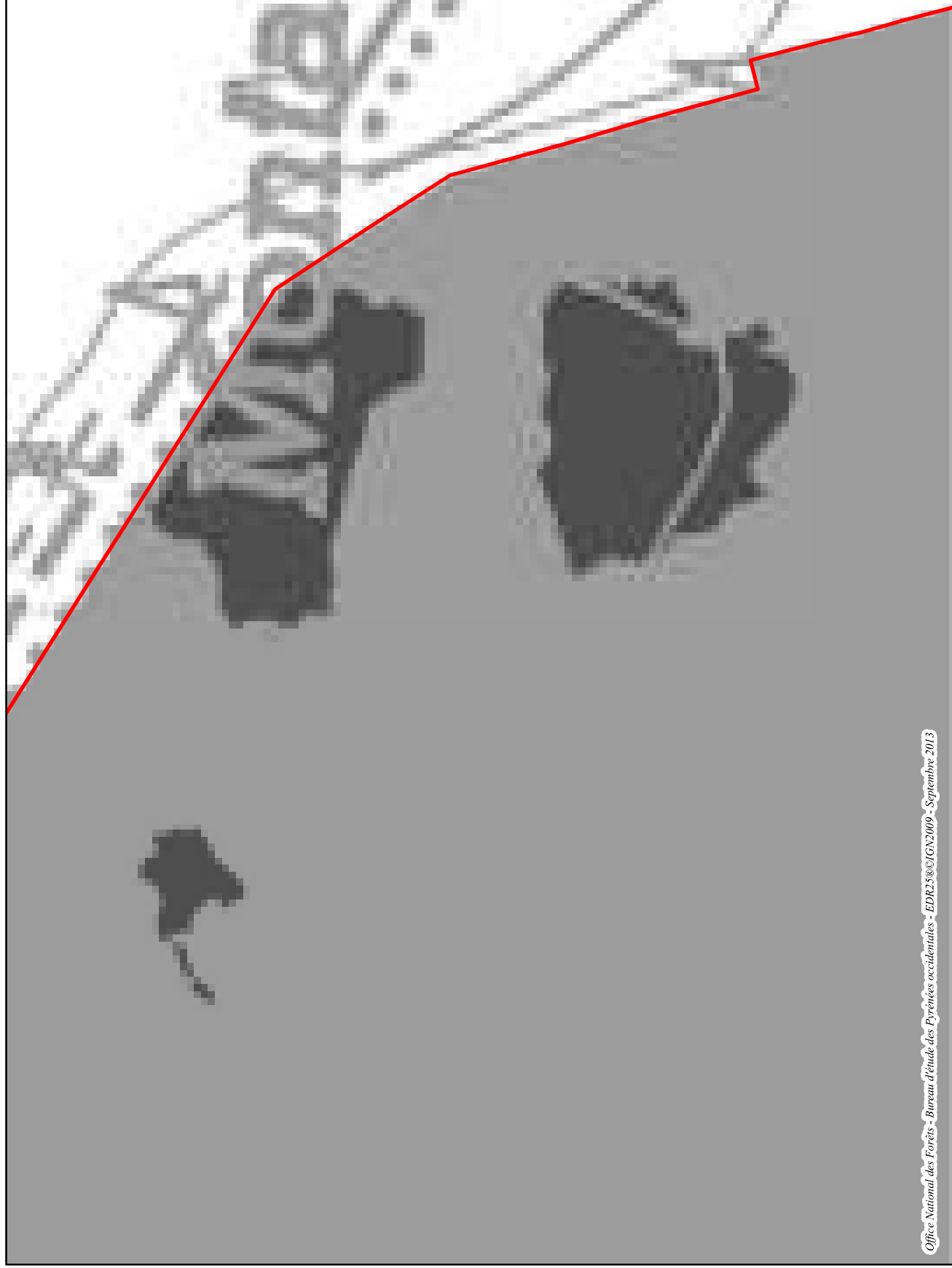
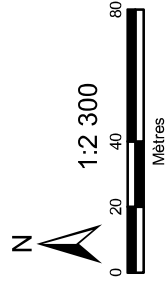
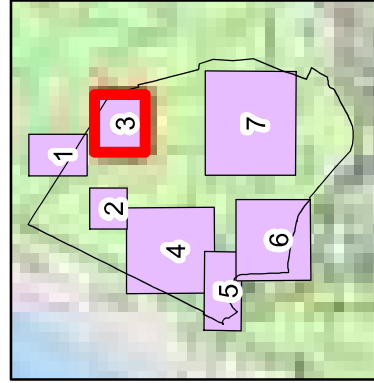
Carte 3 sur 7

### Légende

 Périmètre Natura 2000

### Nature des observations

 Obs avec relevé  
 Obs sans relevé  
 Obs sans passage





# Nature des observations

## Zone humide du Métro - FR 7200725





Carte 4 sur 7


### Légende

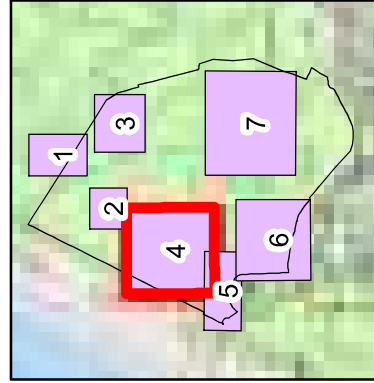
 Périmètre Natura 2000

### Nature des observations

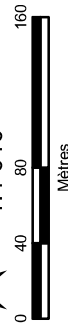
 Obs avec relevé

 Obs sans relevé

 Obs sans passage



1:4 010

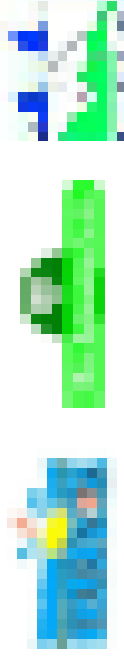






# Nature des observations

## Zone humide du Métro - FR 7200725





Carte 5 sur 7


### Légende

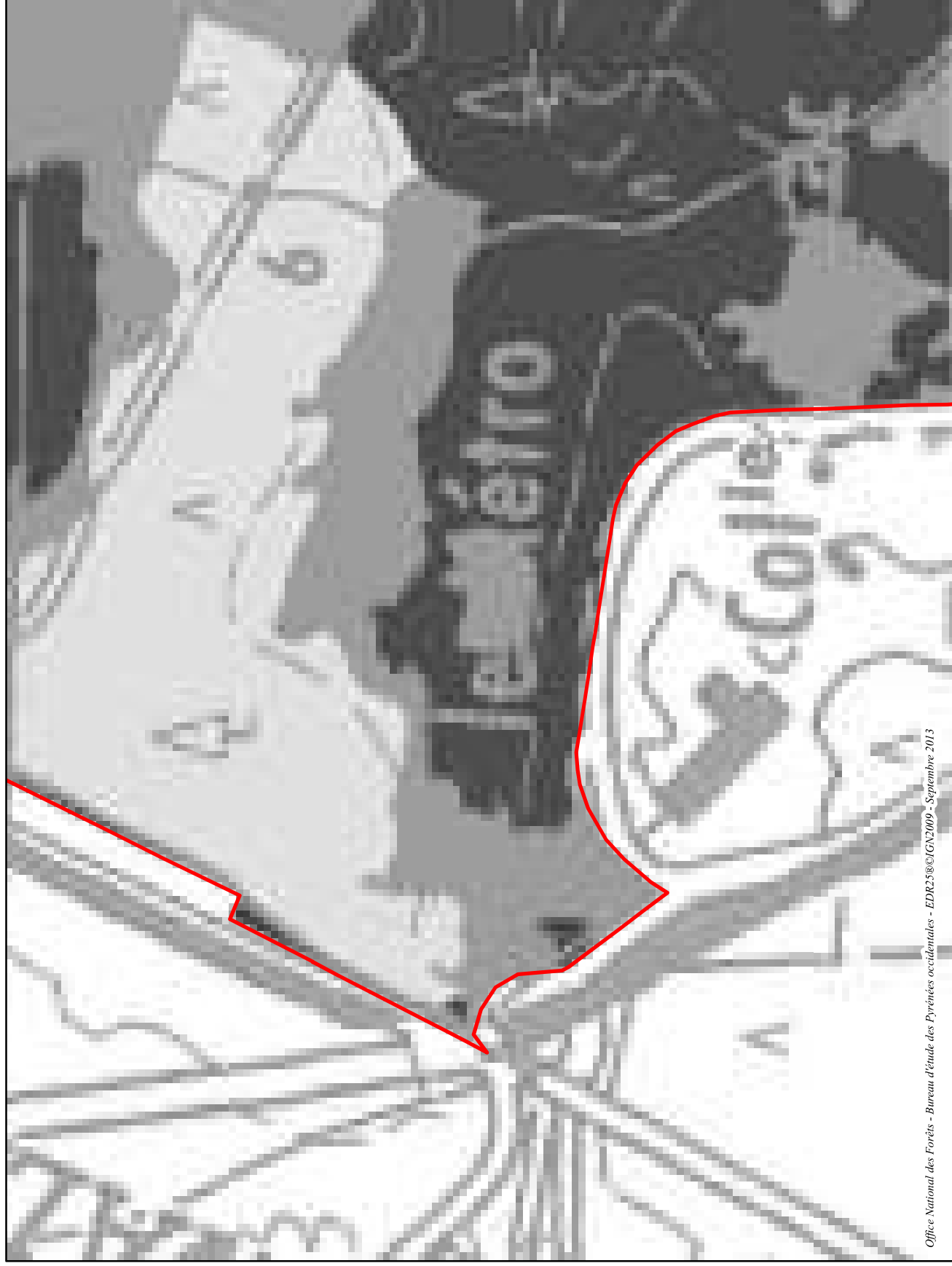
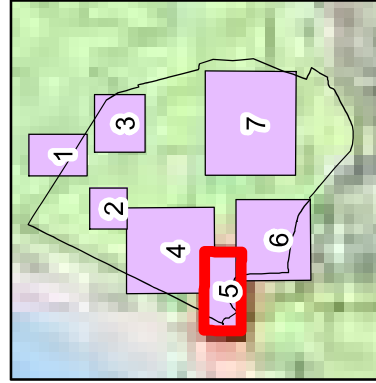
 Périmètre Natura 2000

### Nature des observations

 Obs avec relevé

 Obs sans relevé

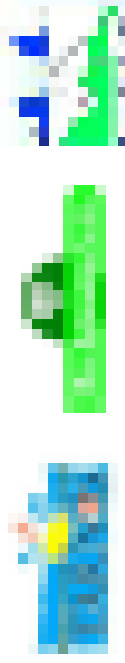
 Obs sans passage





# Nature des observations

## Zone humide du Métro - FR 7200725





Carte 6 sur 7


### Légende

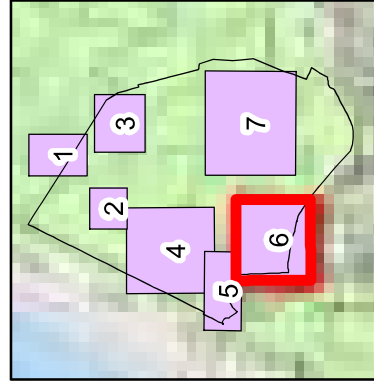
 Périmètre Natura 2000

### Nature des observations

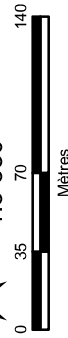
 Obs avec relevé

 Obs sans relevé

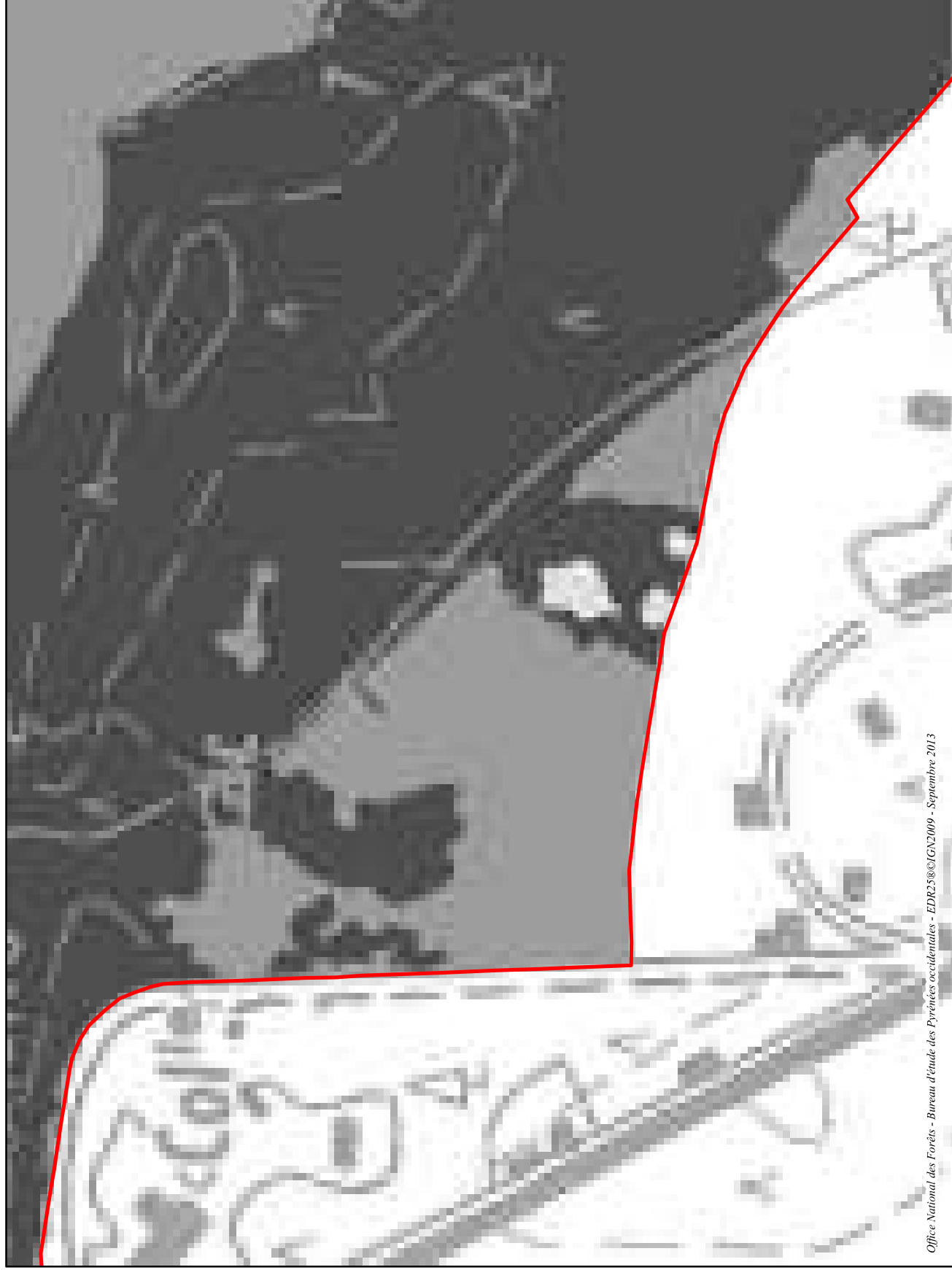
 Obs sans passage



1:3 380



Mètres





# Nature des observations

## Zone humide du Métro - FR 7200725



Carte 7 sur 7

### Légende



Périmètre Natura 2000

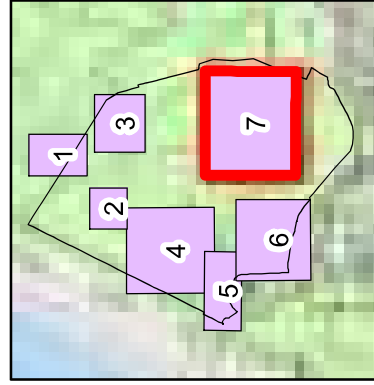
### Nature des observations



Obs avec relevé

Obs sans relevé

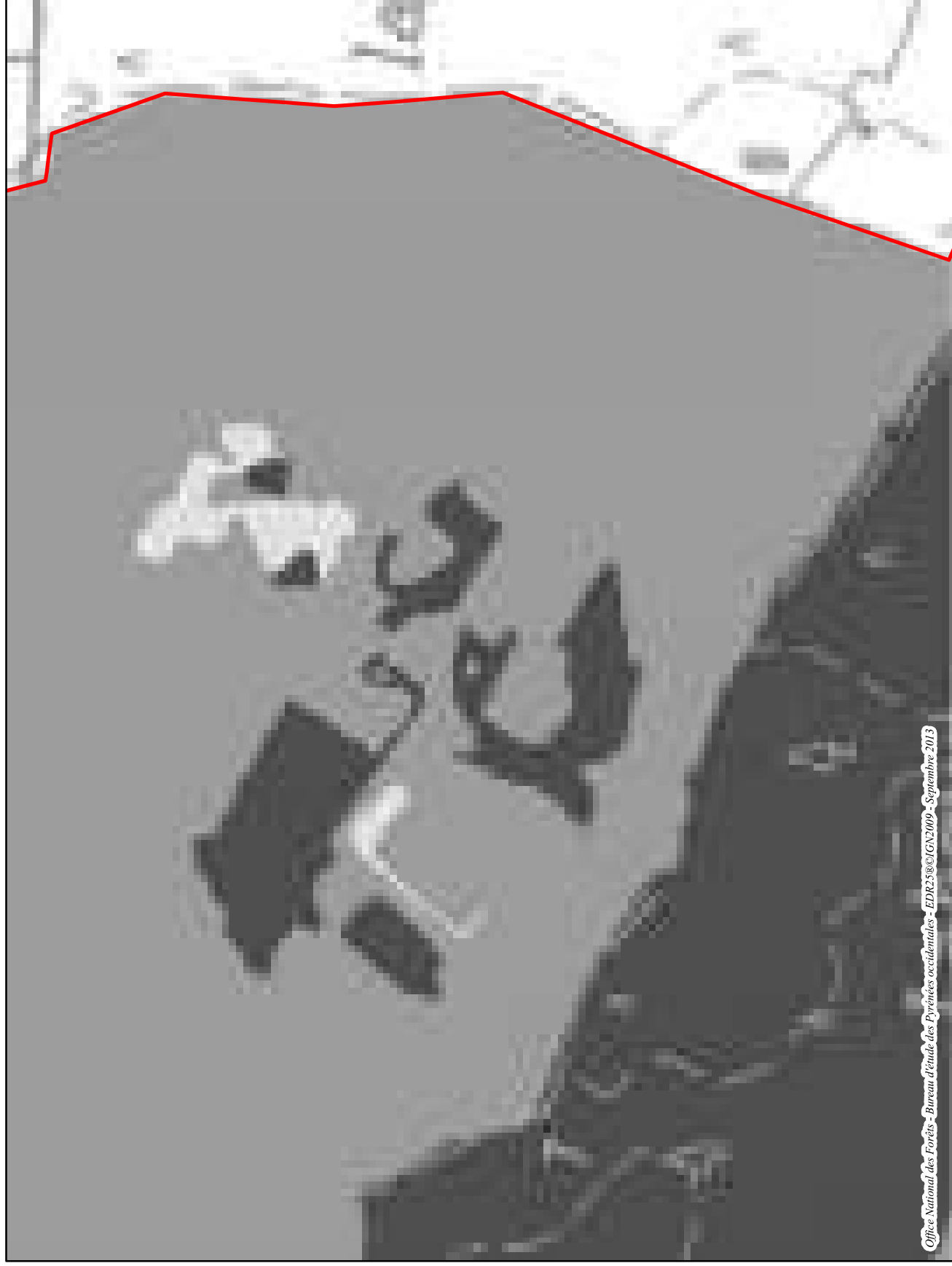
Obs sans passage



1:4 120



Mètres

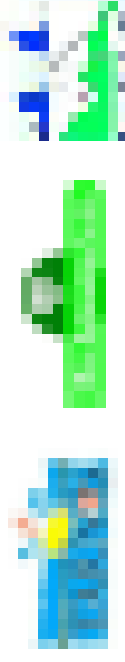






# Localisation des relevés phytosociologique

Zone humide du Méto - FR 7200725




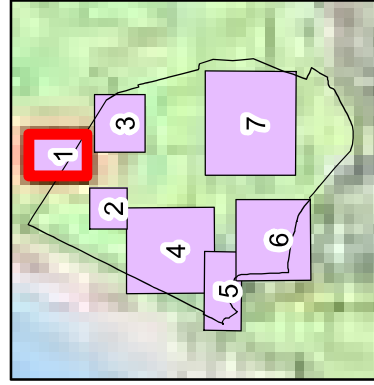
Carte 1 sur 7

## Légende

 Périmètre Natura 2000

## Nature des observations

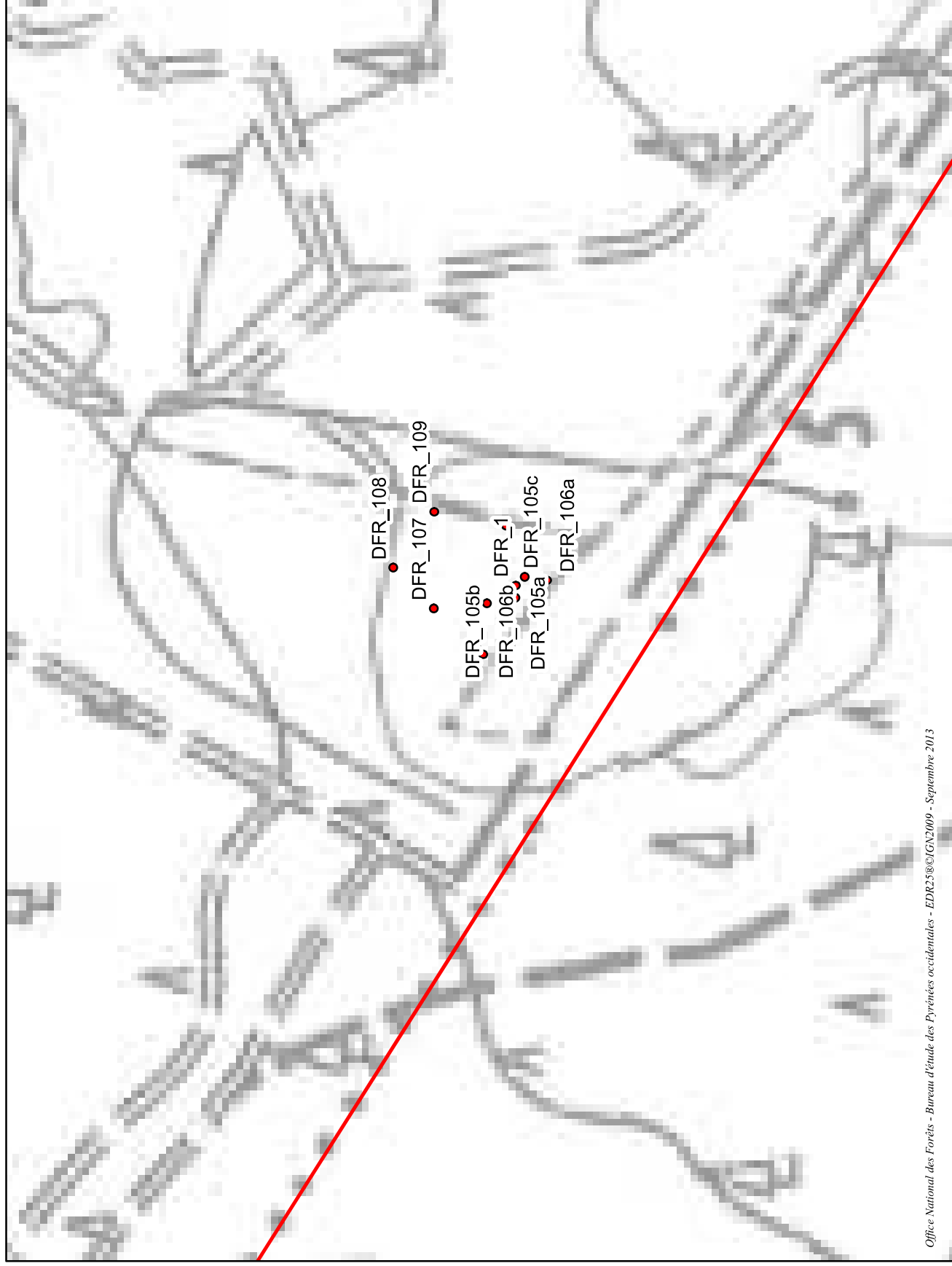
 Numéro du relevé



1:2 650



Mètres





# Localisation des relevés phytosociologique

Zone humide du Métró - FR 7200725




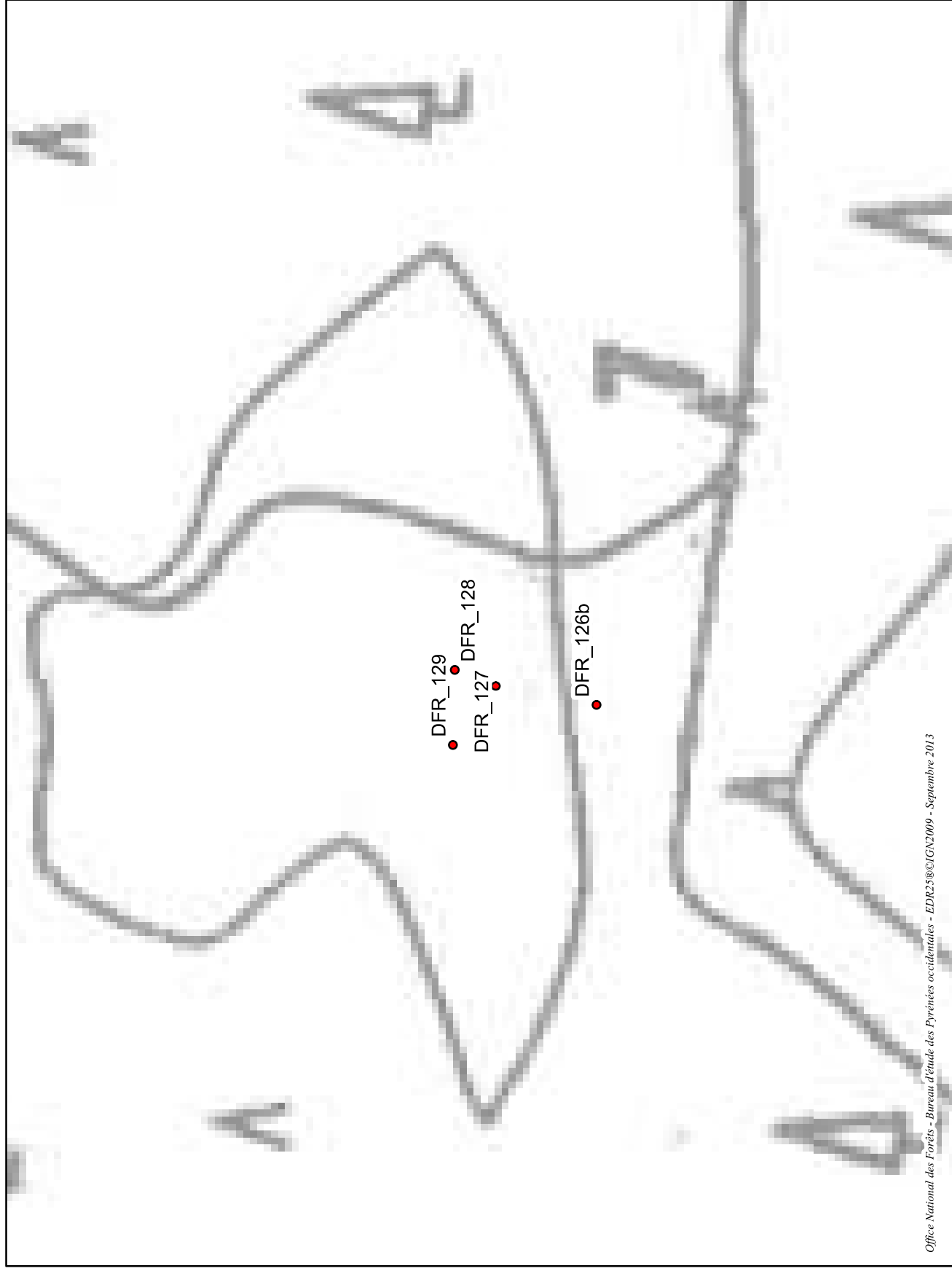
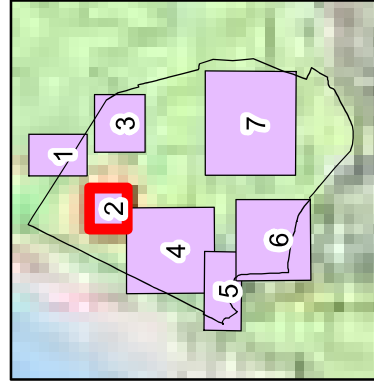
Carte 2 sur 7

## Légende

 Périmètre Natura 2000

## Nature des observations

 Numéro du relevé





# Localisation des relevés phytosociologiques

Zone humide du Métró - FR 7200725




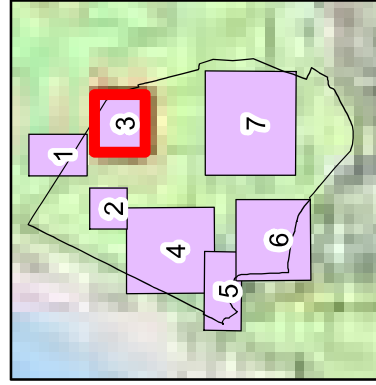
Carte 3 sur 7

## Légende

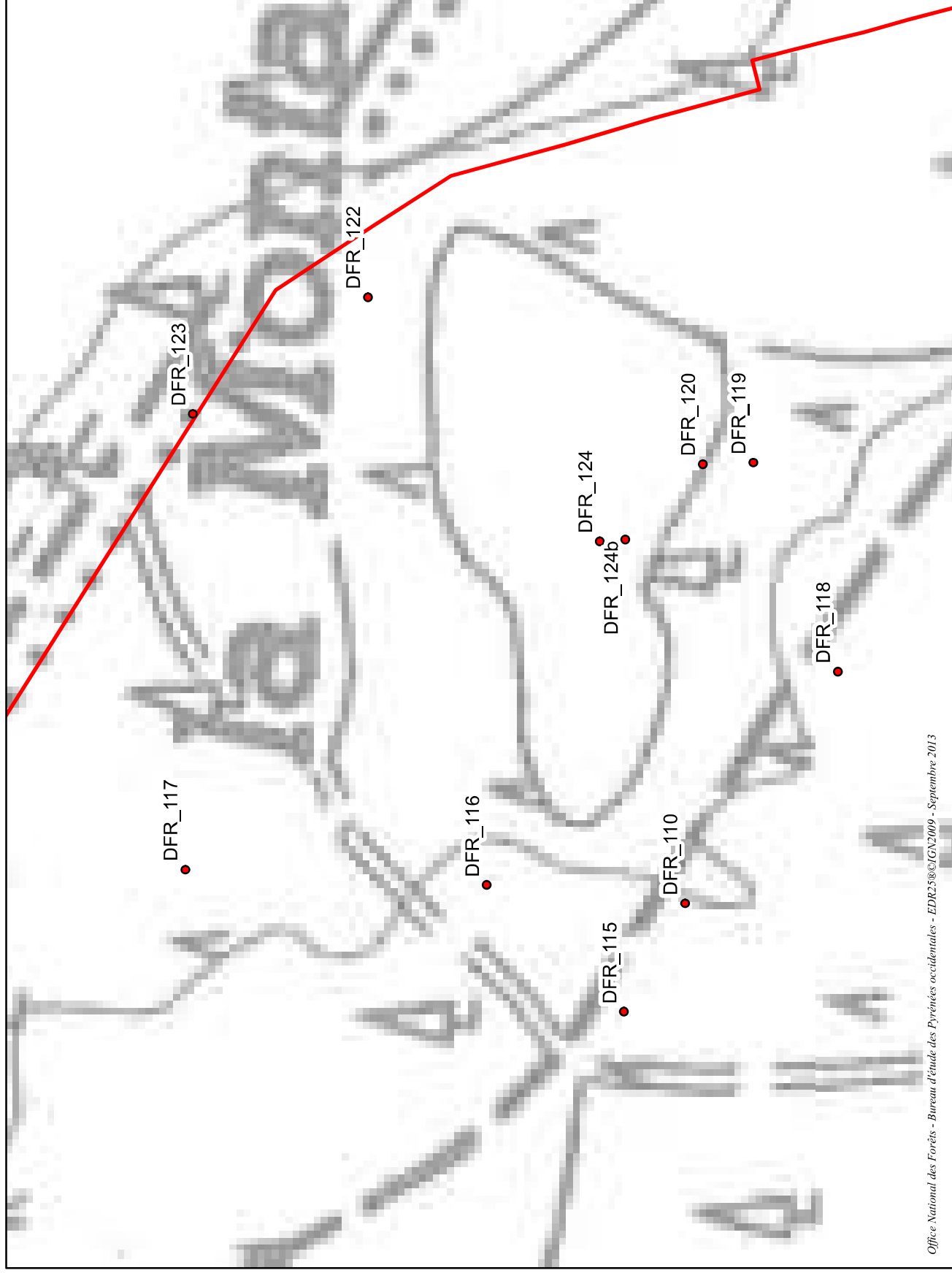
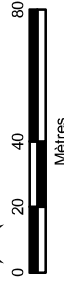
 Périmètre Natura 2000

## Nature des observations

 Numéro du relevé



1:2 300





# Localisation des relevés phytosociologique

Zone humide du Méto - FR 7200725




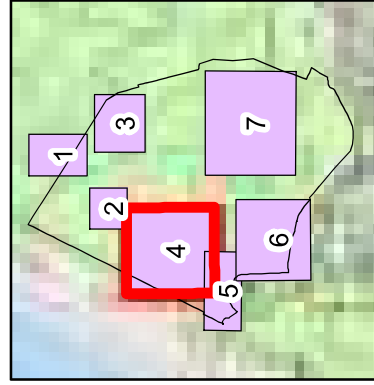
Carte 4 sur 7

## Légende

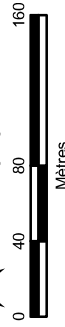
 Périmètre Natura 2000

## Nature des observations

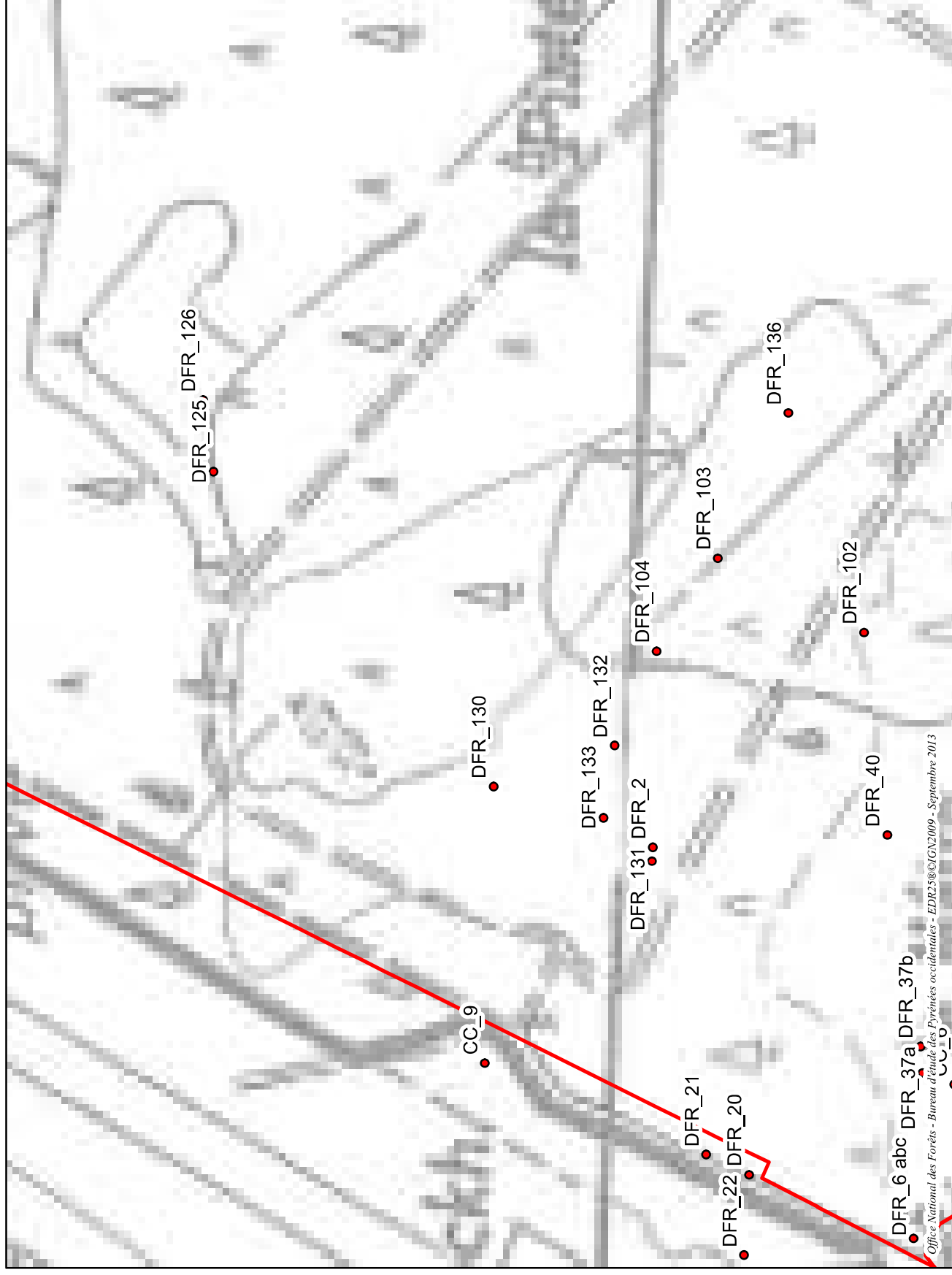
 Numéro du relevé



1:4 010



Mètres



Office National des Forêts - Bureau d'étude des Pyrénées occidentales - EDR25©IGN2009 - Septembre 2013





# Localisation des relevés phytosociologiques

Zone humide du Méto - FR 7200725




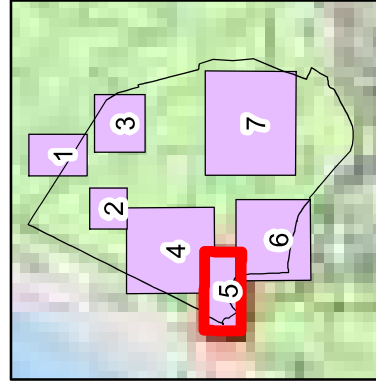
Carte 5 sur 7

## Légende

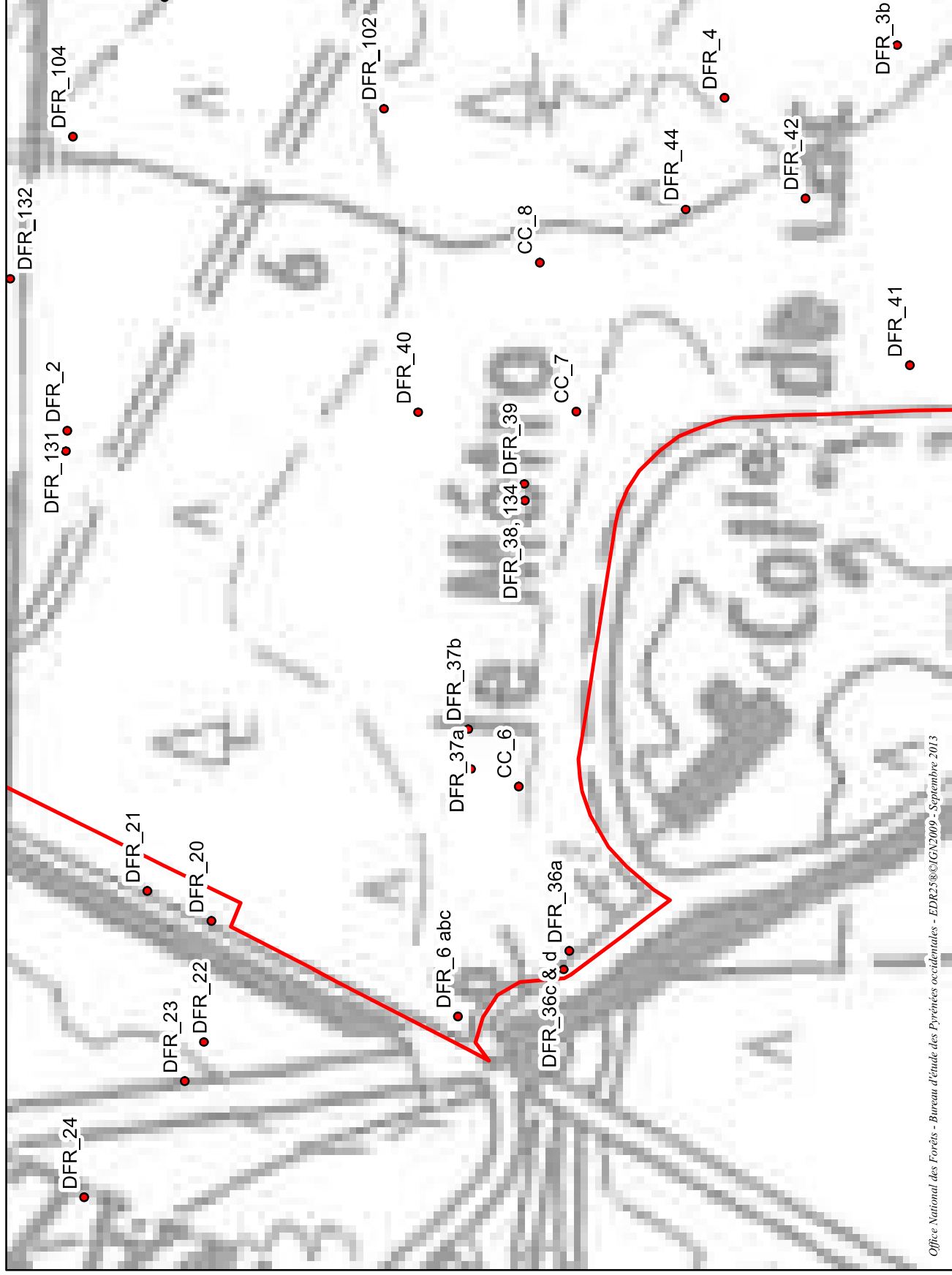
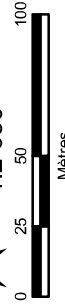
 Périmètre Natura 2000

## Nature des observations

 Numéro du relevé



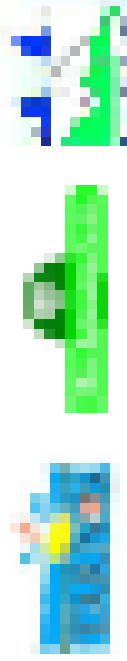
1:2 680





# Localisation des relevés phytosociologique

Zone humide du Méto - FR 7200725




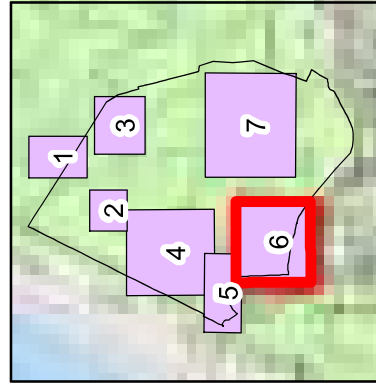
Carte 6 sur 7

## Légende

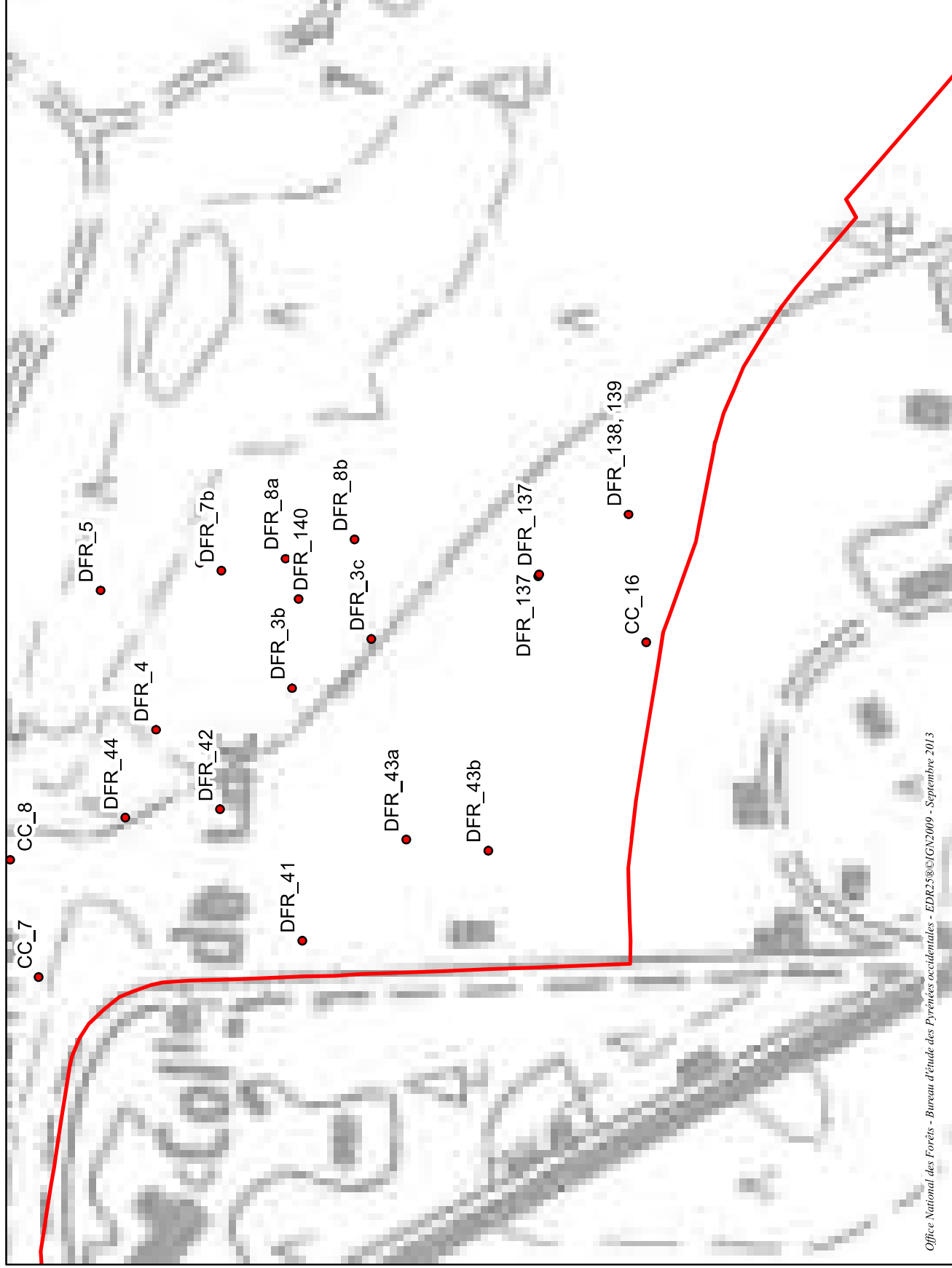
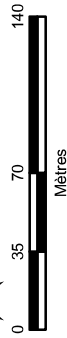
 Périmètre Natura 2000

## Nature des observations

 Numéro du relevé



1:3 380





# Localisation des relevés phytosociologiques

Zone humide du Méto - FR 7200725




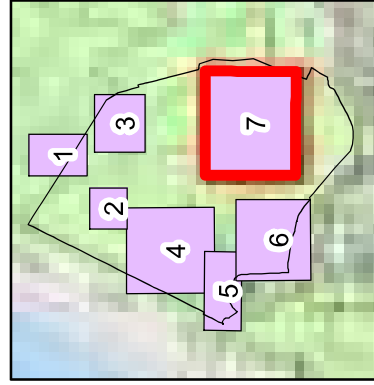
Carte 7 sur 7

## Légende

 Périmètre Natura 2000

## Nature des observations

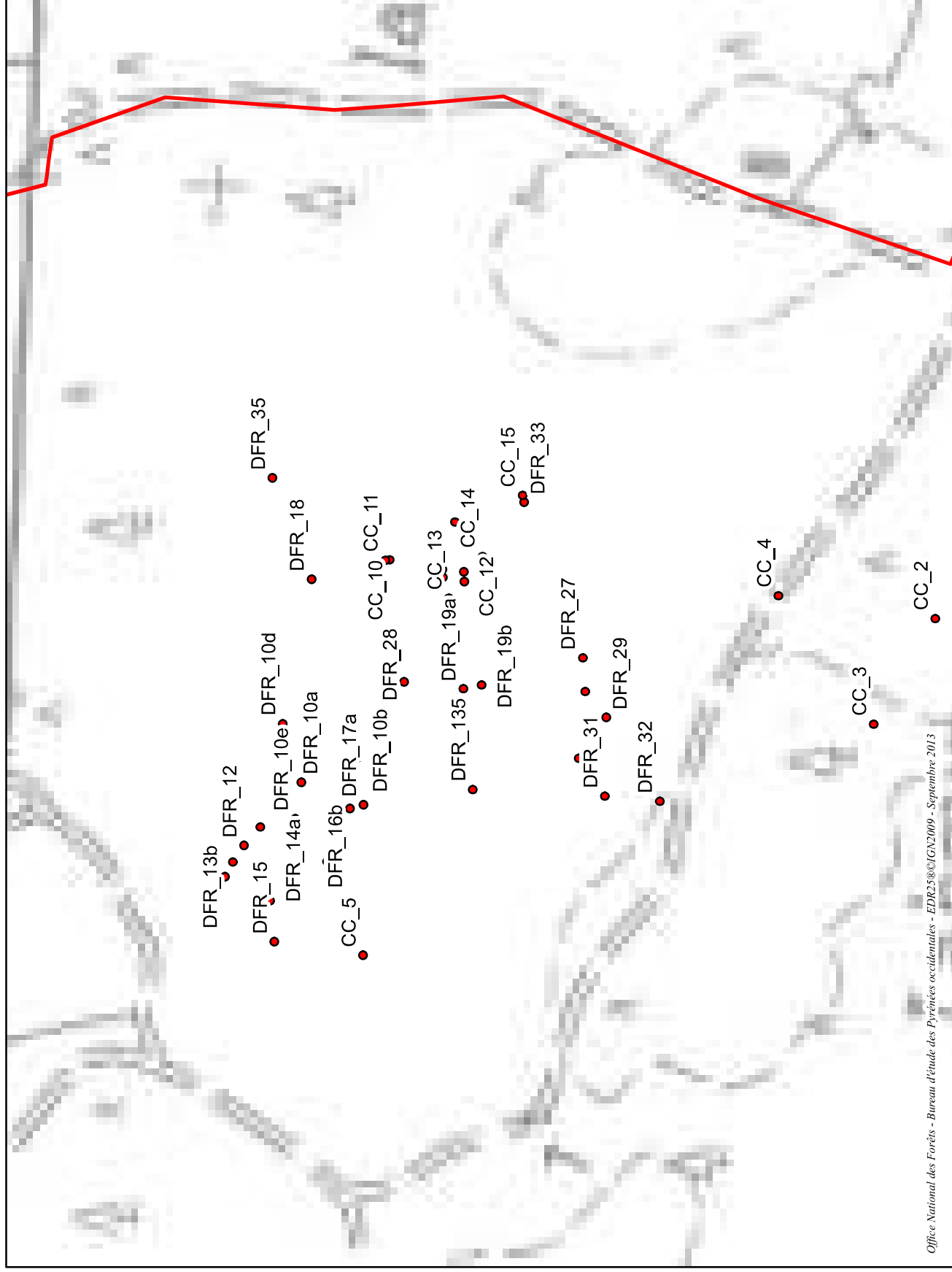
 Numéro du relevé



1:4 120



Mètres





# Habitats et localisation de *Caropsis verticillato-inundata* Zone humide du Métro - FR 7200725



## Carte générale

### Légende

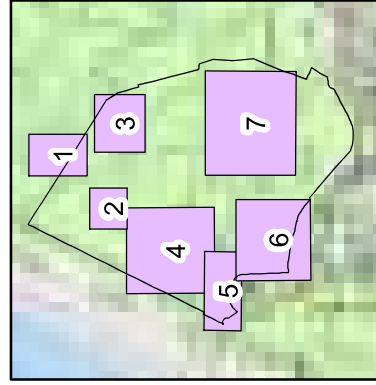
Présence de *Caropsis verticillato-inundata*

● Bibliographie

● Visuel

■ Habitats de l'espèce

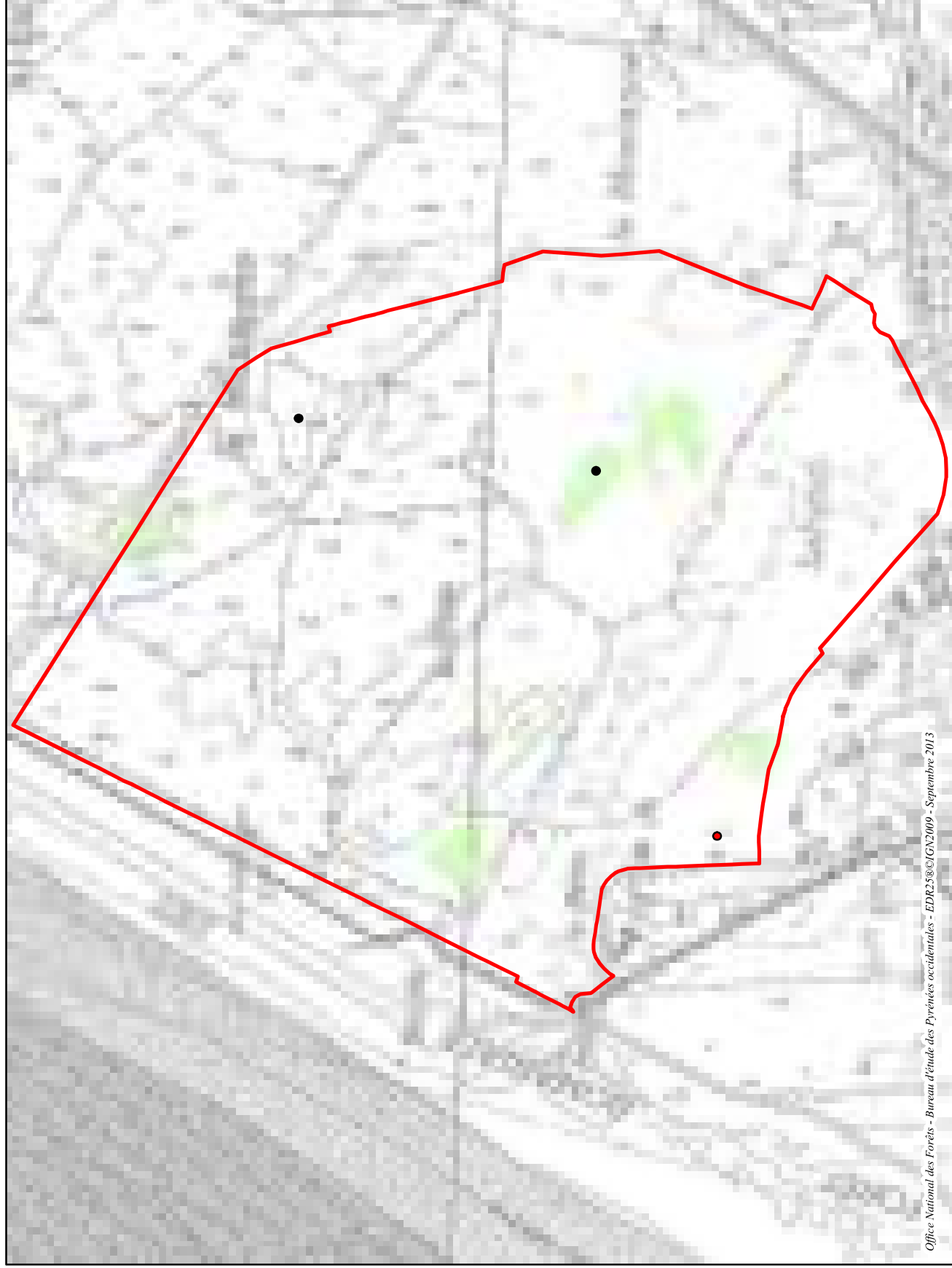
□ Périmètre Natura 2000



1:12 000



Mètres





# Habitats et localisation de *Caropsis verticillato-inundata*

Zone humide du Méto - FR 7200725



## Carte 1 sur 7

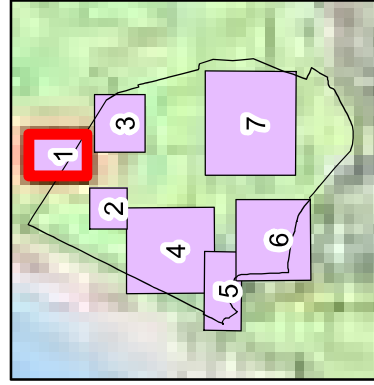
### Légende

Présence de *Caropsis verticillato inundata*

- Bibliographie
- Visuel

Habitats de l'espèce

Périmètre Natura 2000



1:2 650



Mètres





# Habitats et localisation de Caropsis verticillato-inundata

Zone humide du Méro - FR 7200725



Carte 2 sur 7

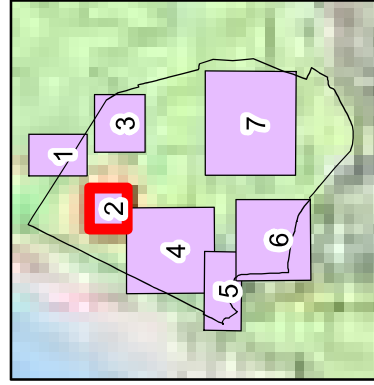
## Légende

Présence de *Caropsis verticillato*  
*inundata*

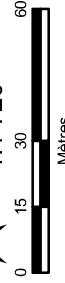
- Bibliographie
- Visuel

Habitats de l'espèce

Périmètre Natura 2000



1:1 720



Mètres





# Habitats et localisation de Caropsis verticillato-inundata

Zone humide du Métro - FR 7200725



## Carte 3 sur 7

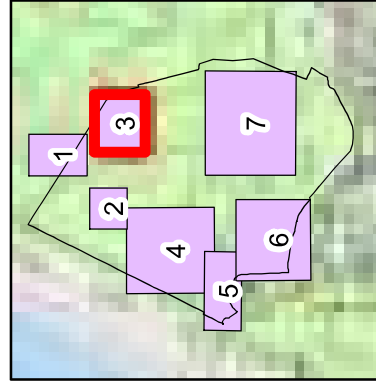
### Légende

Présence de Caropsis verticillato  
inundata

- Bibliographie
- Visuel

Habitats de l'espèce

Périmètre Natura 2000





# Habitats et localisation de Caropsis verticillato-inundata

Zone humide du Méto - FR 7200725



Carte 4 sur 7

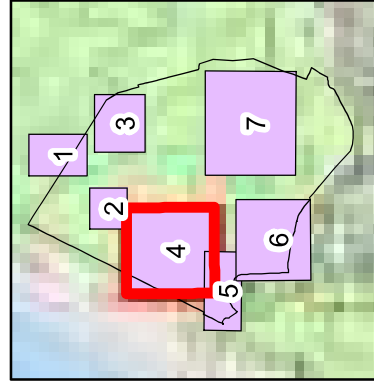
## Légende

Présence de *Caropsis verticillato*  
*inundata*

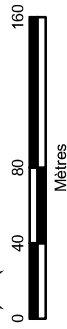
- Bibliographie
- Visuel

Habitats de l'espèce

Périmètre Natura 2000



1:4 010



Mètres







# Habitats et localisation de Caropsis verticillato-inundata

Zone humide du Métro - FR 7200725



Carte 5 sur 7

## Légende

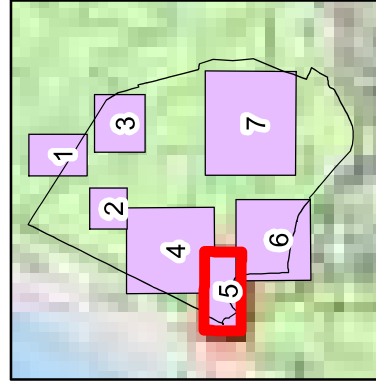
Présence de *Caropsis verticillato*  
*inundata*

● Bibliographie

● Visuel

■ Habitats de l'espèce

□ Périmètre Natura 2000



1:2 680



Mètres





# Habitats et localisation de Caropsis verticillato-inundata

Zone humide du Méτρο - FR 7200725



Carte 6 sur 7

## Légende

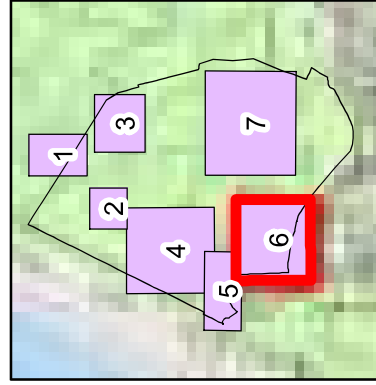
Présence de *Caropsis verticillato*  
*inundata*

● Bibliographie

● Visuel

■ Habitats de l'espèce

□ Périmètre Natura 2000



1:3 380



Mètres





# Habitats et localisation de Caropsis verticillato-inundata

Zone humide du Méro - FR 7200725



## Carte 7 sur 7

### Légende

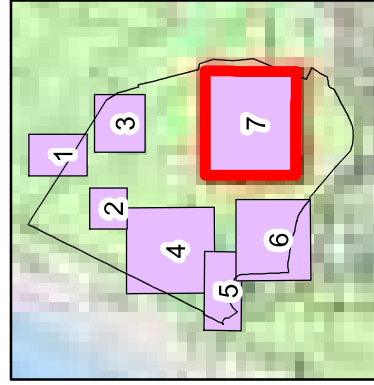
Présence de *Caropsis verticillato*  
*inundata*

● Bibliographie

● Visuel

■ Habitats de l'espèce

□ Périmètre Natura 2000



1:4 120



Mètres





# Habitats et localisation de Emys orbicularis

## Zone humide du Méro - FR 7200725





### Carte générale


#### Légende

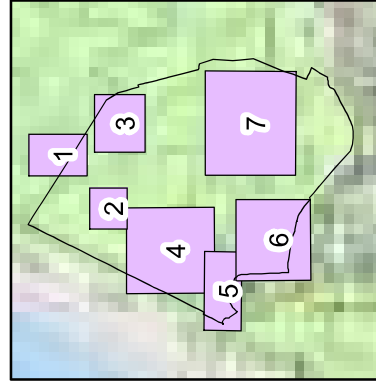
 Périmètre Natura 2000

#### Habitat potentiel

 Zone de ponte

 Zone d'hivernage

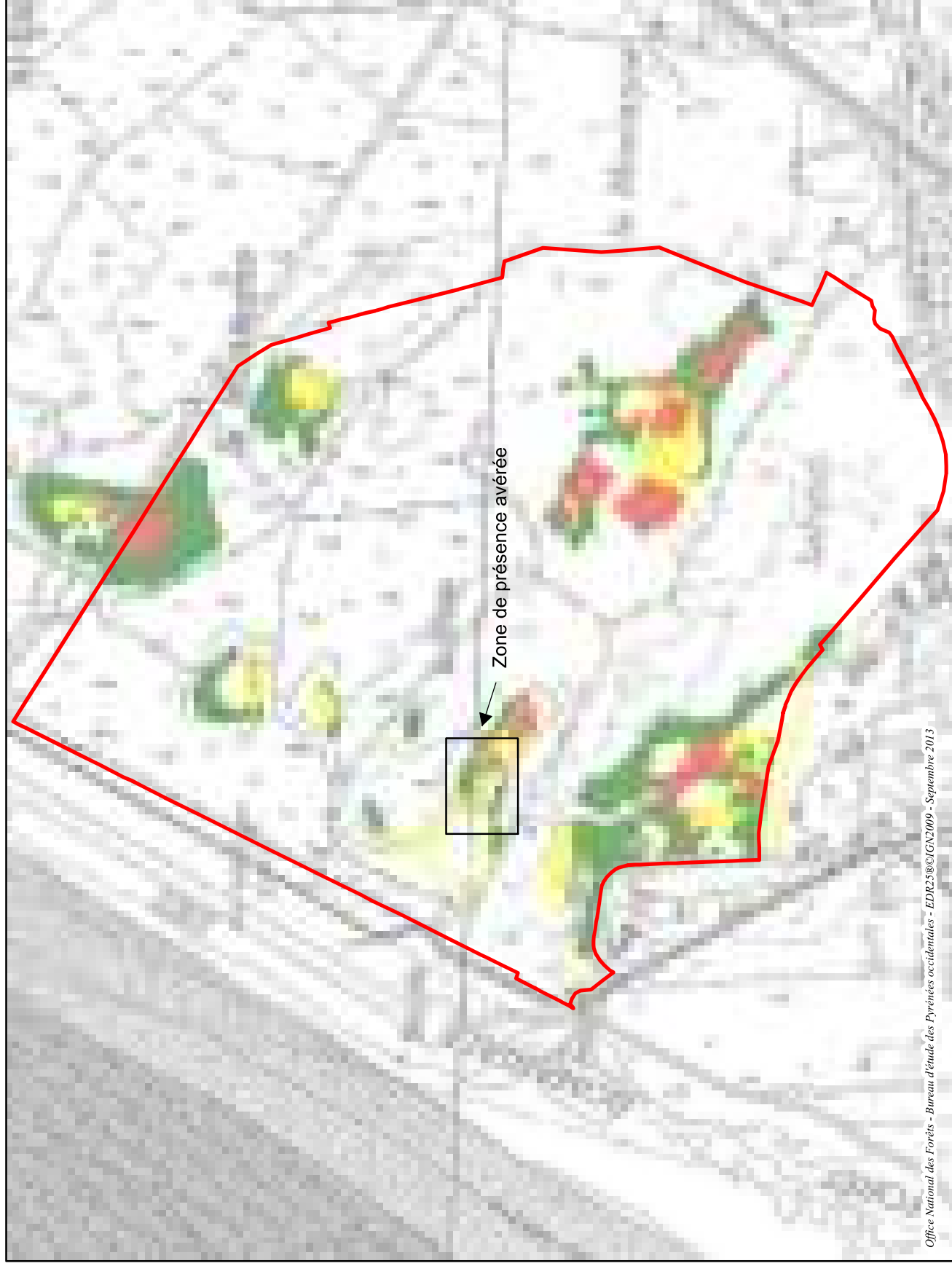
 Zone d'activité et corridor



1:12 000



Mètres





# Habitats et localisation de Emys orbicularis

## Zone humide du Méro - FR 7200725



Carte 1 sur 7

### Légende

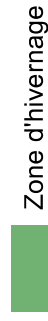


Périmètre Natura 2000

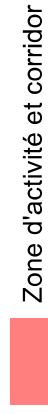
### Habitat potentiel



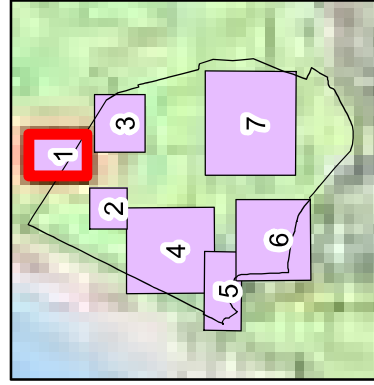
Zone de pont



Zone d'hivernage



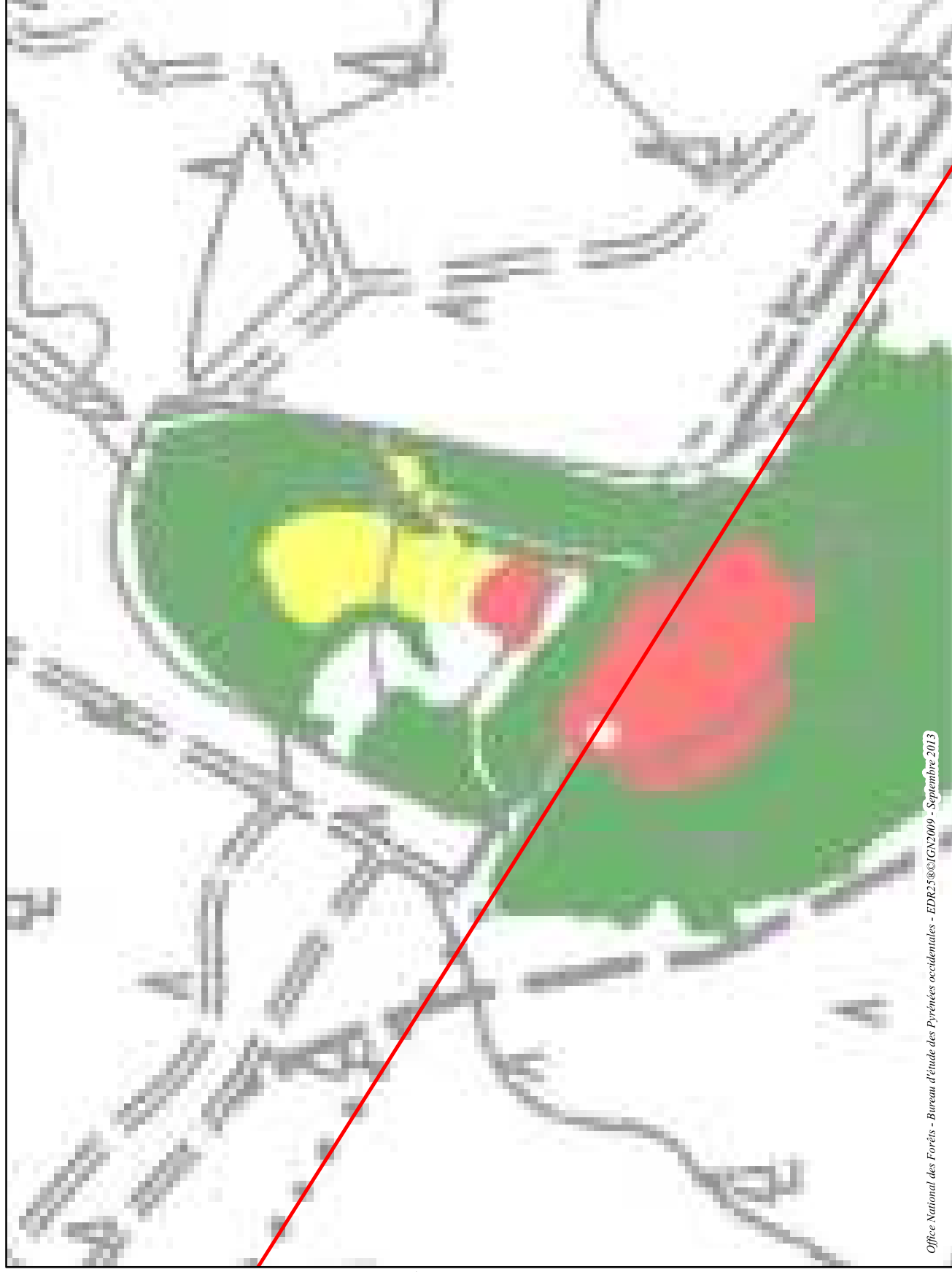
Zone d'activité et corridor



1:2 650



Mètres





# Habitats et localisation de Emys orbicularis

## Zone humide du Méro - FR 7200725



Carte 2 sur 7


### Légende

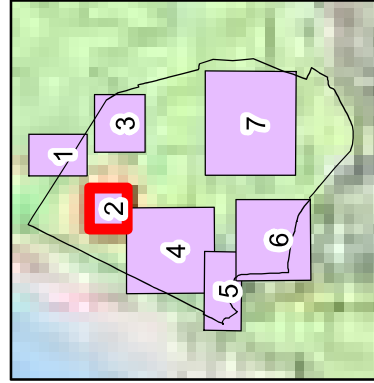
 Périmètre Natura 2000

### Habitat potentiel

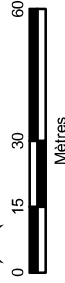
 Zone de ponte

 Zone d'hivernage

 Zone d'activité et corridor



1:1 720





# Habitats et localisation de Emys orbicularis

## Zone humide du Métrou - FR 7200725




Carte 3 sur 7


### Légende

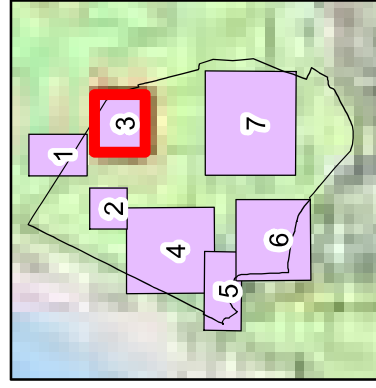
 Périmètre Natura 2000

### Habitat potentiel

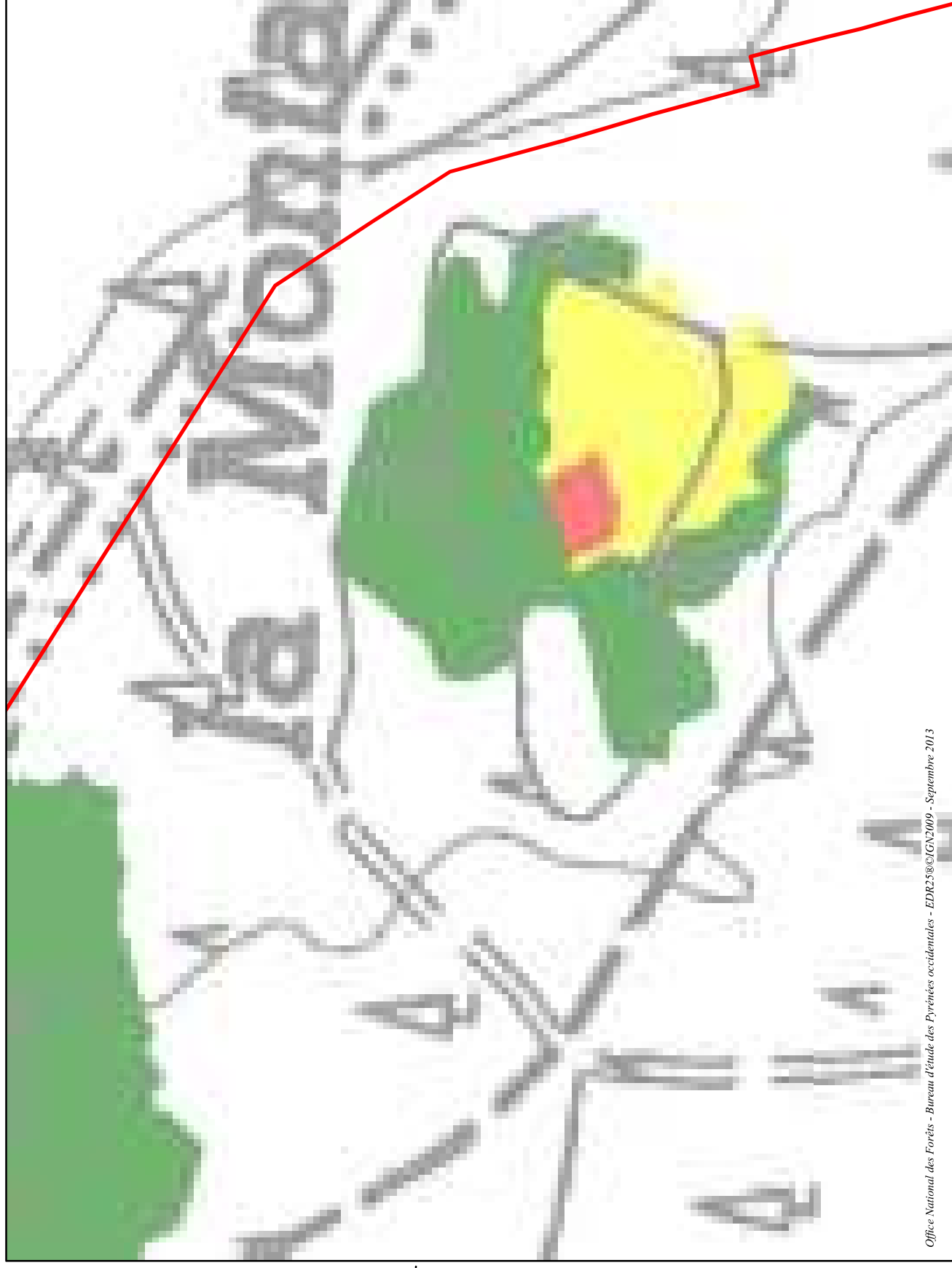
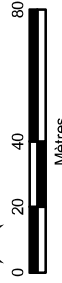
 Zone de ponte

 Zone d'hivernage

 Zone d'activité et corridor



1:2 300





# Habitats et localisation de Emys orbicularis

## Zone humide du Métró - FR 7200725



Carte 4 sur 7

### Légende



Périmètre Natura 2000

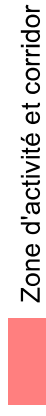
### Habitat potentiel



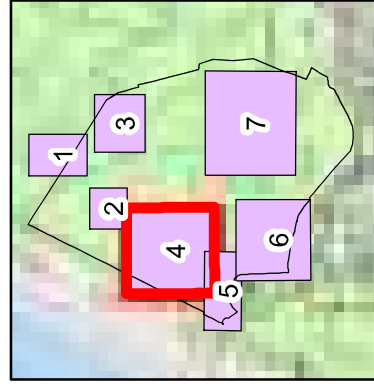
Zone de pont



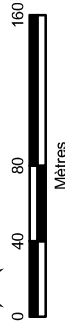
Zone d'hivernage



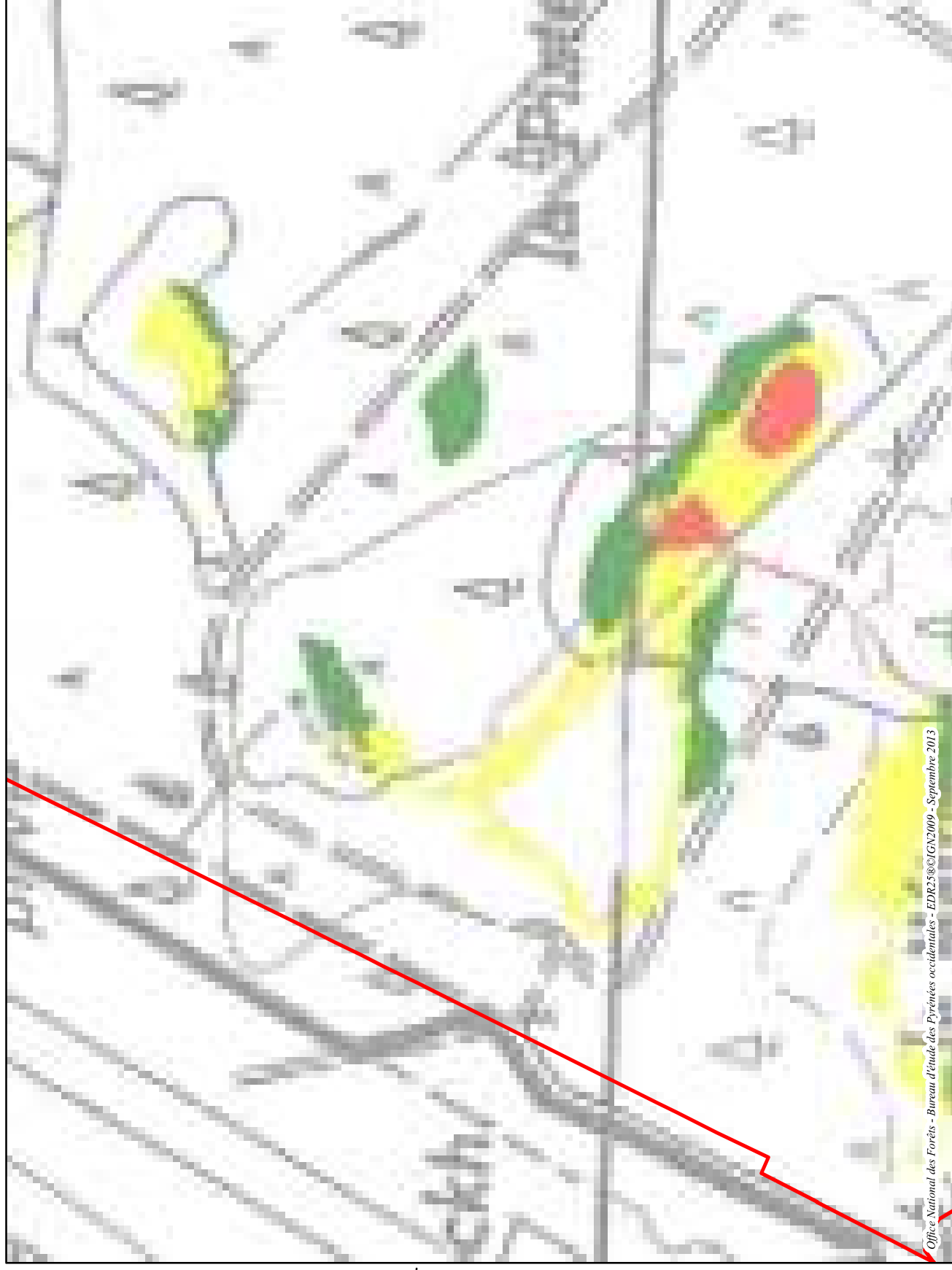
Zone d'activité et corridor



1:4 010



Mètres







# Habitats et localisation de Emys orbicularis

## Zone humide du Méto - FR 7200725



Carte 5 sur 7

### Légende

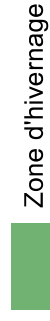


Périmètre Natura 2000

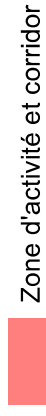
### Habitat potentiel



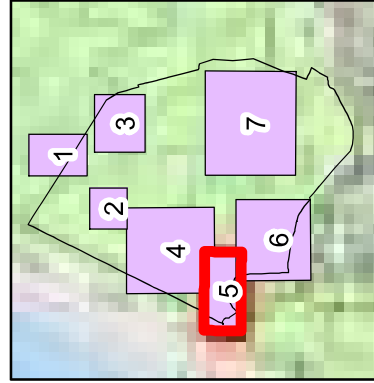
Zone de ponte



Zone d'hivernage



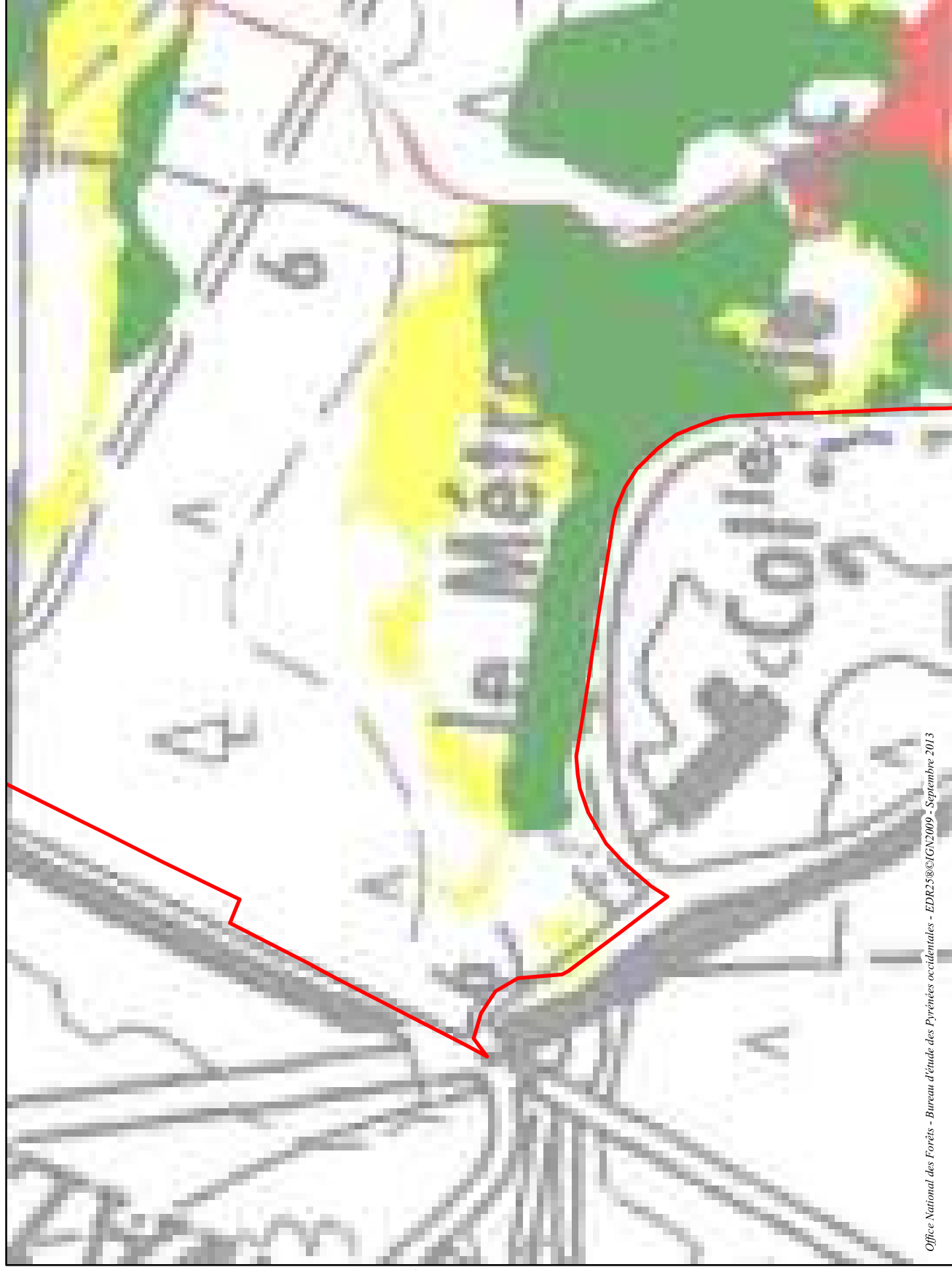
Zone d'activité et corridor



1:2 680



Mètres





# Habitats et localisation de Emys orbicularis

## Zone humide du Méro - FR 7200725



Carte 6 sur 7

### Légende

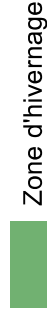


Périmètre Natura 2000

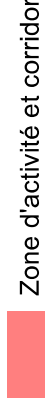
### Habitat potentiel



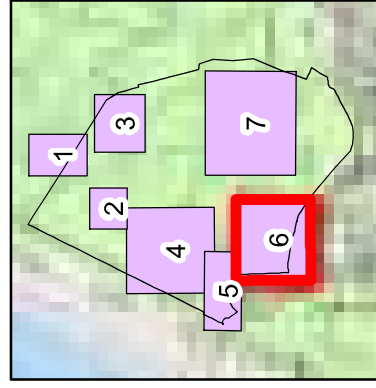
Zone de pont



Zone d'hivernage



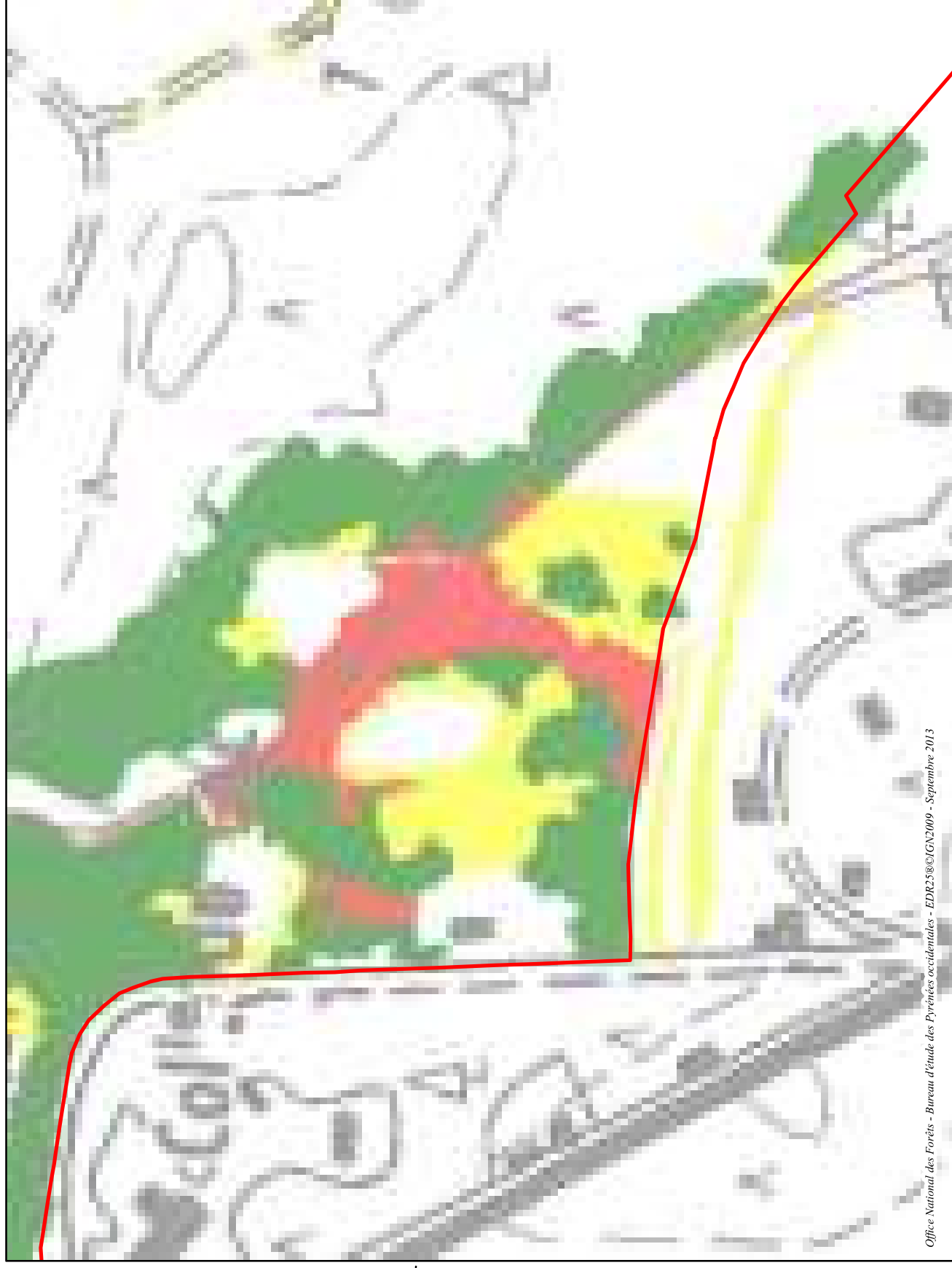
Zone d'activité et corridor



1:3 380



Mètres





# Habitats et localisation de Emys orbicularis

## Zone humide du Méro - FR 7200725




Carte 7 sur 7


### Légende

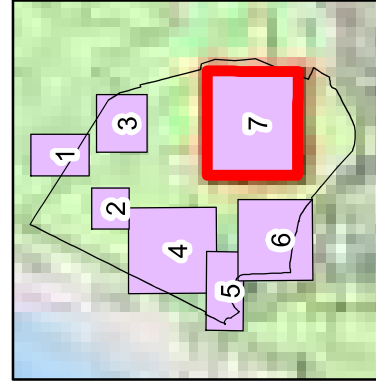
 Périmètre Natura 2000

### Habitat potentiel

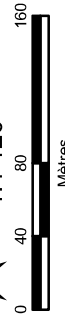
 Zone de ponte

 Zone d'hivernage

 Zone d'activité et corridor



1:4 120



Mètres



**Medicina d'Emergenza - 1998 (2007) - Medicina d'Emergenza e Neurochirurgia d'Emergenza**

**Medicina d'Emergenza - 1998 (2007) - Medicina d'Emergenza e Neurochirurgia d'Emergenza**

#### **Medicina d'Emergenza**

**Medicina d'Emergenza - 1998 (2007) - Medicina d'Emergenza e Neurochirurgia d'Emergenza**

#### **Medicina d'Emergenza**

**Medicina d'Emergenza - 1998 (2007)**

#### **Medicina d'Emergenza e Neurochirurgia d'Emergenza**

**Medicina d'Emergenza**

#### **Medicina d'Emergenza e Neurochirurgia d'Emergenza**

**Medicina d'Emergenza - 1998 (2007)**

**Medicina d'Emergenza - 1998 (2007) - Medicina d'Emergenza e Neurochirurgia d'Emergenza**

#### **Medicina d'Emergenza**

**Medicina d'Emergenza - 1998 (2007) - Medicina d'Emergenza e Neurochirurgia d'Emergenza**